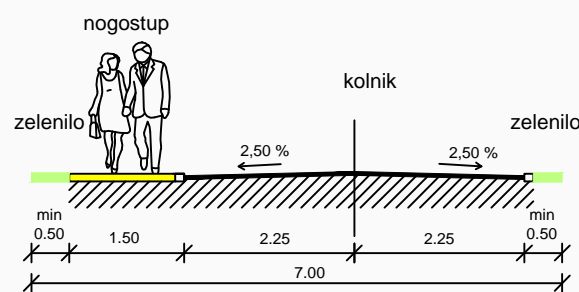


NAČELNI KARAKTERISTIČNI POPREČNI PRESJECI CESTA MJ 1:100

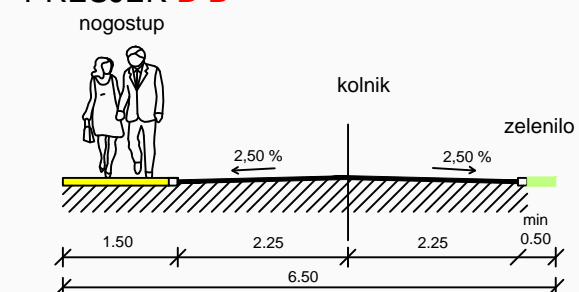
GLAVNA ULICA

PRESJEK A-A



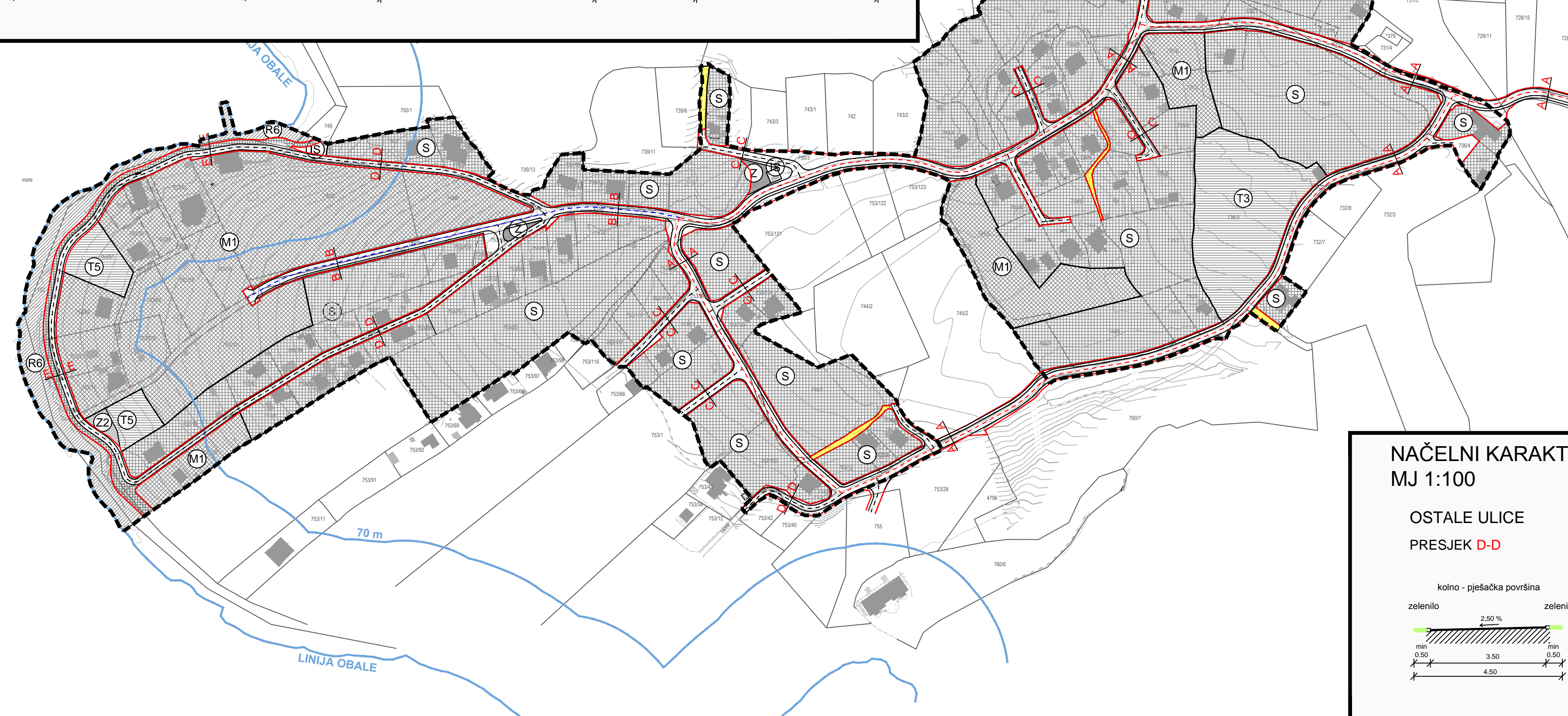
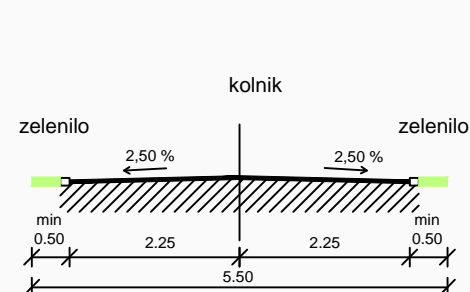
SABIRNA ULICA

PRESJEK B-B



OSTALE ULICE

PRESJEK C-C



GRANICE

- GRANICA OBUHVATA
- LINIJA OBALE

RAZVOJ I UREĐENJE NASELJA

- (S) STAMBENA NAMJENA
- (M1) MJEŠOVITA NAMJENA
M1 - PRETEŽITO STAMBENA
- (T) GOSPODARSKA NAMJENA - UGOSTITELJSKO-TURISTIČKA:
T3 - kamp; T5 - prateći sadržaji ugostiteljsko-turističke namjene
- (R6) SPORTSKO-REKREACIJSKA NAMJENA
R6 - UREĐENA PLAŽA
- (Z) ZELENE POVRŠINE
- (IS) POVRŠINE INFRASTRUKTURNIH SUSTAVA

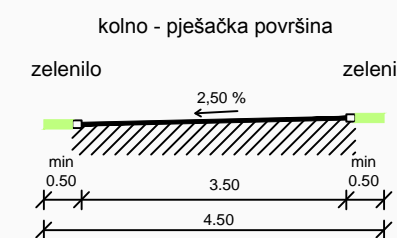
PROMET

- GRANICA ČESTICE PROMETNE POVRŠINE
- PJEŠAČKI NOGOSTUP, KOLNO-PJEŠAČKE I/ILI KOLNE POVRŠINE UNUTAR ČESTICE PROMETNE POVRŠINE
- GLAVNA ULICA
- SABIRNA ULICA
- OSTALE ULICE
- PJEŠAČKA POVRŠINA
- LUNGOMARE
- A1 A1 OZNAKA PRESJeka PROMETNE POVRŠINE

NAČELNI KARAKTERISTIČNI POPREČNI PRESJECI CESTA MJ 1:100

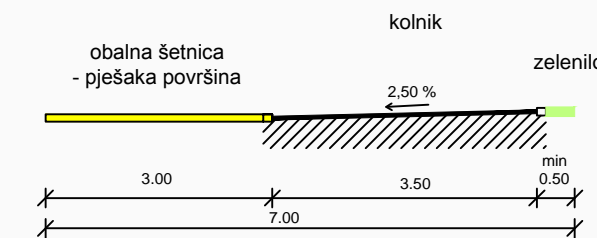
OSTALE ULICE

PRESJEK D-D



OSTALE ULICE

PRESJEK E-E



URBANISTIČKI PLAN UREĐENJA DIJELA GRAĐEVINSKOG PODRUČJA DUBAC-VARSAN



PRIJEDLOG PLANA ZA PONOVNJU JAVNU RASPRAVU

Kartografski prikaz:

PROMETNA, ULIČNA I KOMUNALNA INFRASTRUKTURNA MREŽA - PROMET

Županija: LIČKO - SENJSKA
Grad: GRAD NOVALJA

Naziv prostornog plana: URBANISTIČKI PLAN UREĐENJA DIJELA GRAĐEVINSKOG PODRUČJA DUBAC-VARSAN KOJI JE PLANIRAN ZA URBANU SANACIJU

Naziv kartografskog prikaza: PROMETNA, ULIČNA I KOMUNALNA INFRASTRUKTURNA MREŽA - PROMET

Broj kartografskog prikaza: 2.1. Broj kartografskog prikaza: 1:2000

Odluka o izradi prostornog plana (službeno glasilo): "Županijski glasnik Ličko-senjske županije br. 11/15 i 17/17"

Javna rasprava (datum objave): 15.12.2015. "Zadarski list"

Pečat tijela odgovornog za provođenje javne rasprave: Gordana Vuković, dipl.ing.arh.

Suglasnost na plan prema članku 108. Zakona o prostornom uređenju (NN 153/13 i 65/17)

Pravna osoba/tijelo koje je izradilo plan: ZONA STO d.o.o. Zagreb, Frane Petrića 4, tel. 01/4804-330, fax. 01/4812-708

Pečat pravne osobe/tijela koje je izradilo plan: mr.sc. Ninoslav Dusper, dipl.ing.arh.

Odgovorni voditelj izrade plana: Tamara Mihinjač Pleše, dipl.ing.arh.

Stručni tim u izradi plana: Tamara Mihinjač Pleše, dipl.ing.arh. Vilma Stopfer, mag.ing.kraj.arh. Ana Topić, dipl.ing.arh. i urb.

Nikola Adrović, mag.ing.aedif. Karlo Žebčević, mag.oecol.et.prot./mag.ing.agr. Dean Vučić, ing.geod. mr.sc. Nikola Terzija, dipl.ing.el

Pečat predstavničkog tijela: (ime, prezime i potpis)

Istovjetnost ovog prostornog plana s izvornikom ovjerava: (ime, prezime i potpis)