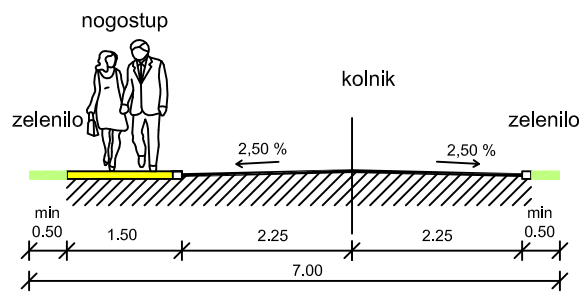


NAČELNI KARAKTERISTIČNI POPREČNI PRESJECI CESTA

MJ 1:100

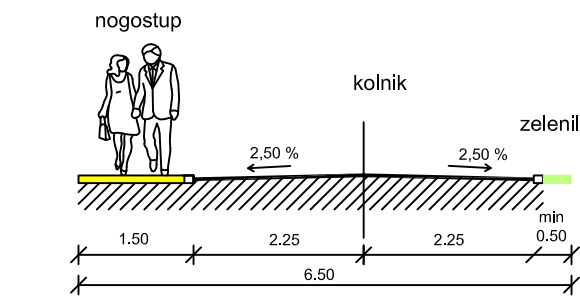
GLAVNA ULICA

PRESJEK A-A



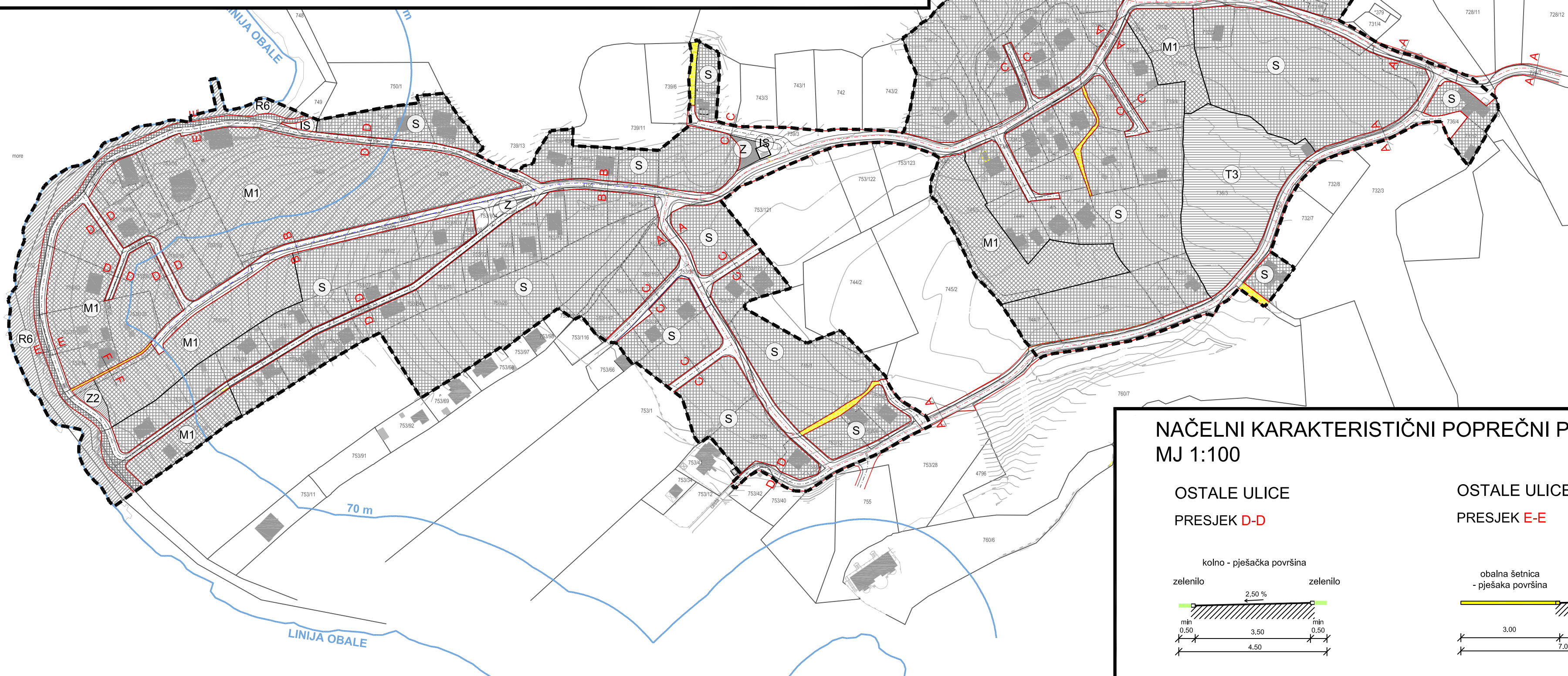
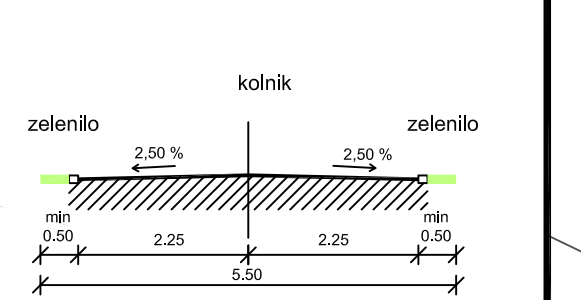
SABIRNA ULICA

PRESJEK B-B



OSTALE ULICE

PRESJEK C-C



GRANICE

- GRANICA OBUHVATA
- LINIJA OBALE

RAZVOJ I UREĐENJE NASELJA

- S** STAMBENA NAMJENA
- M1** MJEŠOVITA NAMJENA
M1 - PRETEŽITO STAMBENA
- T** GOSPODARSKA NAMJENA - UGOSTITELJSKO-TURISTIČKA
T3 - kamp
- R6** SPORTSKO-REKREACIJSKA NAMJENA
R6 - UREĐENA PLAŽA
- Z** ZELENE POVRŠINE
- IS** POVRŠINE INFRASTRUKTURNIH SUSTAVA

PROMET

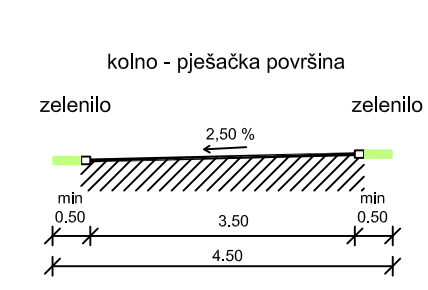
- GRANICA ČESTICE PROMETNE POVRŠINE
- PJEŠAČKI NOGOSTUP, KOLNO-PJEŠAČKE I/ILI KOLNE POVRŠINE UNUTAR ČESTICE PROMETNE POVRŠINE
- GLAVNA ULICA
- SABIRNA ULICA
- OSTALE ULICE
- PJEŠAČKA POVRŠINA
- LUNGOMARE
- A1 — A1 OZNAKA PRESJEKA PROMETNE POVRŠINE

NAČELNI KARAKTERISTIČNI POPREČNI PRESJECI CESTA

MJ 1:100

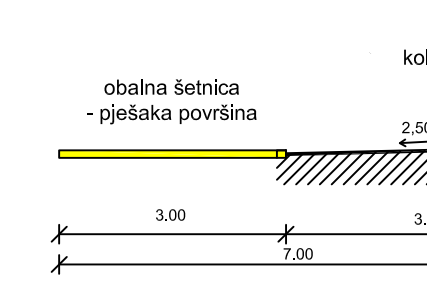
OSTALE ULICE

PRESJEK D-D



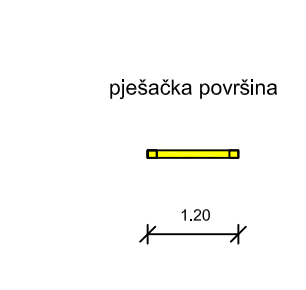
OSTALE ULICE

PRESJEK E-E



PJEŠAČKA POVRŠINA

PRESJEK F-F



IZMJENE I DOPUNE URBANISTIČKOG PLANA UREĐENJA DIJELA GRAĐEVINSKOG PODRUČJA DUBAC-VARSAN KOJI JE PLANIRAN ZA URBANU SANACIJU



PROMETNA, ULIČNA I KOMUNALNA INFRASTRUKTURNA MREŽA - PROMET

Kartografski prikaz:		PROMETNA, ULIČNA I KOMUNALNA INFRASTRUKTURNA MREŽA - PROMET	
Županija:		LIČKO - SENJSKA ŽUPANIJA	
Općina/Grad:		GRAD NOVALJA	
Naziv prostornog plana: IZMJENE I DOPUNE URBANISTIČKOG PLANA UREĐENJA DIJELA GRAĐEVINSKOG PODRUČJA DUBAC-VARSAN KOJI JE PLANIRAN ZA URBANU SANACIJU			
Naziv kartografskog prikaza: PROMETNA, ULIČNA I KOMUNALNA INFRASTRUKTURNA MREŽA - PROMET			
Broj kartografskog prikaza: 2.1.		Broj kartografskog prikaza: 1:2000	
Odluka o izradi Plana (službeno glasilo): "Županijski glasnik" LSŽ broj 30/20,14/22		Odluka predstavničkog tijela o donošenju Plana (službeno glasilo): "Županijski glasnik" LSŽ broj /	
Javna rasprava (datum objave): "Zadarski list" - 30. srpnja 2022. Službene web stranice MPGI - 29. srpnja 2022. Službene web stranice Grada Novalje - 29. srpnja 2022.		Javni uvid održan: od: 03. kolovoza 2022. do: 10. kolovoza 2022.	
Ponovna javna rasprava (datum objave): "Zadarski list" - Službene web stranice MPGI - Službene web stranice Grada Novalje -		Javni uvid održan: od: do:	
Pečat tijela odgovornog za provođenje javne rasprave:		Odgovorna osoba za provođenje javne rasprave: Gordana Vuković, dipl.ing.arh.	
Suglasnost na Plan prema članku 108. Zakona o prostornom uređenju (NN 153/13, 65/17, 114/18, 39/19, 98/19 i 67/23), KLASA: URBROJ: DATUM:			
Pravna osoba/tijelo koje je izradilo Plan: URBANISTIČKI INSTITUT HRVATSKE d.o.o. Frane Petrića 4, 10000 Zagreb, tel. 01/4804-300, fax. 01/4812-708			
Pečat pravne osobe/tijela koje je izradilo Plan:		Odgovorna osoba: mr.sc. Ninoslav Dusper, dipl.ing.arh.	
Odgovorni voditelj izrade nacrtu prijedloga Plana: Dunja Ožvatić, dipl.ing.arh.			
Stručni tim u izradi Plana: 1. Dunja Ožvatić, dipl.ing.arh. 2. Ilma Begović, dipl.ing.arh.		3. Daliborka Pavlović, građ.teh. 4. Doris Horvat, mag.ing.kraj.arh. 5. Karlo Žebčević, mag.oecol.et.prot./mag.ing.agr.	
Pečat predstavničkog tijela:		Predsjednik predstavničkog tijela: Matej Guščić, struč.spec.oec.	
Istovjetnost ovog prostornog plana s izvornikom ovjerava:		Pečat nadležnog tijela: (ime, prezime i potpis)	