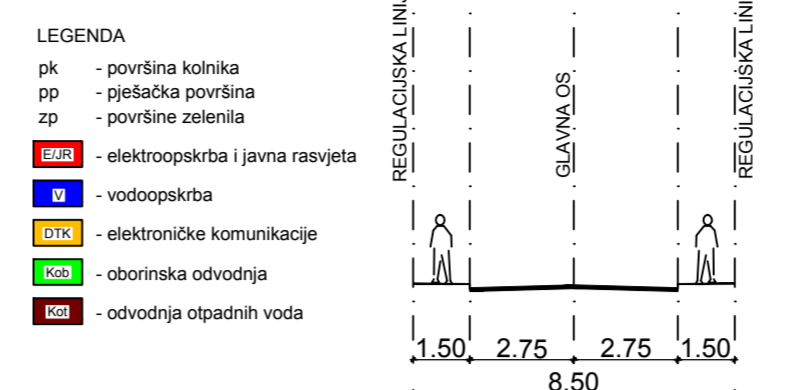
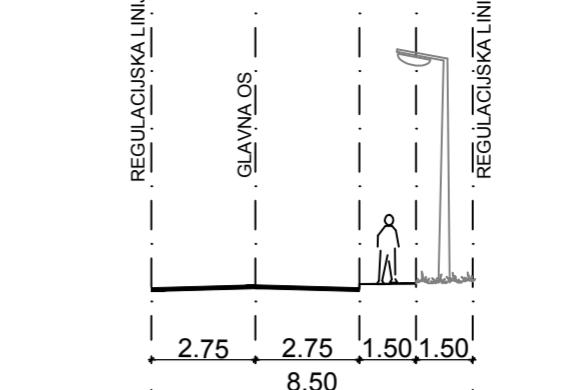


NAČELNI KARAKTERISTIČNI POPREČNI PRESJECI
PRESJEK 1-1, M=1:200



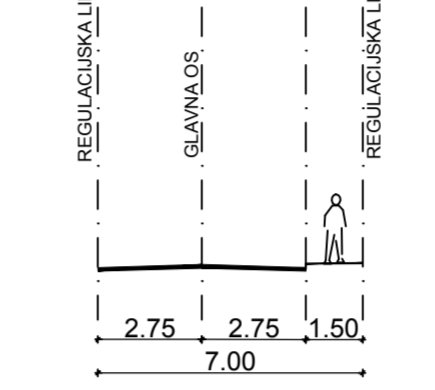
| RASPORED POVRŠINA U OSNOVNOJ RAZINI KORIDORA | pk | pp | zp | v | k | o | od |
|--|--------|-----------|-----------|-----------|-----------|-----------|-----------|
| UDALJENOST OD OSI | 0-2,25 | 2,25-2,25 | 2,25-2,25 | 2,25-2,25 | 2,25-2,25 | 2,25-2,25 | 2,25-2,25 |
| SRINE POJASA I MEĐURAZMCI | 1,00 | 2,00 | 2,00 | 1,00 | 1,00 | 1,00 | 1,00 |

PRESJEK 1-1, M=1:200 - VARIJANTA



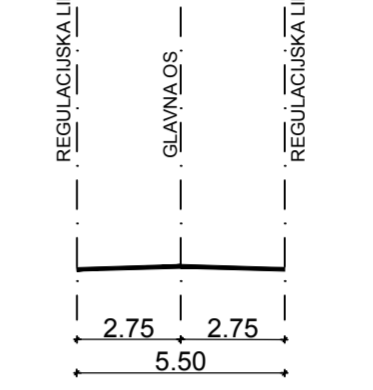
| RASPORED POVRŠINA U OSNOVNOJ RAZINI KORIDORA | pk | pp | zp | v | k | o | od |
|--|--------|-----------|-----------|-----------|-----------|-----------|-----------|
| UDALJENOST OD OSI | 0-2,25 | 2,25-2,25 | 2,25-2,25 | 2,25-2,25 | 2,25-2,25 | 2,25-2,25 | 2,25-2,25 |
| SRINE POJASA I MEĐURAZMCI | 1,00 | 2,00 | 2,00 | 1,00 | 1,00 | 1,00 | 1,00 |

PRESJEK 2-2, M=1:200



| RASPORED POVRŠINA U OSNOVNOJ RAZINI KORIDORA | pk | pp | zp | v | k | o | od |
|--|--------|-----------|-----------|-----------|-----------|-----------|-----------|
| UDALJENOST OD OSI | 0-2,25 | 2,25-2,25 | 2,25-2,25 | 2,25-2,25 | 2,25-2,25 | 2,25-2,25 | 2,25-2,25 |
| SRINE POJASA I MEĐURAZMCI | 1,00 | 2,00 | 2,00 | 1,00 | 1,00 | 1,00 | 1,00 |

PRESJEK 3-3, M=1:200



| RASPORED POVRŠINA U OSNOVNOJ RAZINI KORIDORA | pk | pp | zp | v | k | o | od |
|--|--------|-----------|-----------|-----------|-----------|-----------|-----------|
| UDALJENOST OD OSI | 0-2,25 | 2,25-2,25 | 2,25-2,25 | 2,25-2,25 | 2,25-2,25 | 2,25-2,25 | 2,25-2,25 |
| SRINE POJASA I MEĐURAZMCI | 1,00 | 1,00 | 1,00 | 1,00 | 1,00 | 1,00 | 1,00 |

TUMAČ PLANSKOG ZNAKOVLJA

- GRANICE**
- GRANICA OBUHVATA
- PLANIRANA NAMJENA POVRŠINA**
- MJEŠOVITA NAMJENA
M1 - PRETEŽITO STAMBENA, M2 - PRETEŽITO POSLOVNA
 - GOSPODARSKA NAMJENA - UGOSTITELJSKO-TURISTIČKA
T1 - HOTEL
 - JAVNA I DRUŠTVENA NAMJENA
D5 - ŠKOLSKA, D8 - VJERSKA
 - JAVNE ZELENE POVRŠINE
 - Z1 - ZAŠTITNE ZELENE POVRŠINE
 - Z - ZAŠTITNE ZELENE POVRŠINE
 - POVRŠINE INFRASTRUKTURNIH SUSTAVA I GRAĐEVINA
- PROMETNE POVRŠINE**
- CESTOVNI PROMET**
- GLAVNA MJESNA ULICA
 - SABIRNA ULICA
 - OSTALE ULICE
 - KOLNO-PJEŠAČKE POVRŠINE
 - PJEŠAČKE POVRŠINE
 - PARKIRALIŠTE HOTELA
 - OZNAKA PRESJEKA ULICE

400m² MJ 1:2000

0 20 40 100 200 m

Županija: LIČKO-SENJSKA ŽUPANIJA
Grad: GRAD NOVALJA

URBANISTIČKI PLAN UREĐENJA NASELJA JAKIŠNICA (JAKIŠNICA, GAGER, STANIŠĆE) - PRIJEDLOG PLANA -

PROMETNA, ULIČNA I KOMUNALNA INFRASTRUKTURNA MREŽA

Broj kartografskog prikaza: 2.A. Mjerilo kartografskog prikaza: 1:2.000

Odluka o izradi prostornog plana (službeno glasilo): "Županijski glasnik" LS2 br. 09/16
Odluka predstavničkog tijela o donošenju plana (službeno glasilo):

Javna rasprava (datum objave): "Zadarski list"
Javni uvid održan: od: do:

Pečat tijela odgovornog za provođenje javne rasprave: _____
Odgovorna osoba za provođenje javne rasprave: _____
Gordana Vuković, dipl.ing.arh.

Suglasnost na Plan prema članku 108. Zakona o prostornom uređenju (Narodne novine br. 153/13, 65/17)
KLASA: URBROJ: datum:

Pravna osoba/tijelo koje je izradilo plan: URBANISTIČKI INSTITUT HRVATSKE d.o.o. ZAGREB d.o.o.
Frame Petrića 4, 10000 Zagreb, tel. 014804-300, fax. 014812-708

Pečat pravne osobe/tijela koje je izradilo plan: _____
Odgovorna osoba: _____
mr.sc. Ninoslav Dusper, dipl.ing.arh.

Odgovorni voditelji izrade nacrtu prijedloga plana:
DUNJA OŽVIATIC, dipl.ing.arh.
TAMARA MIHINJAC PLEŠE, dipl.ing.arh.

Stručni tim u izradi plana:
1. Dunja Ožviatić, dipl.ing.arh.
2. Tamara Mihinjać Pleše, dipl.ing.arh.
3. Karlo Žebčević, mag.oecol.et.protnat./mag.ing.agr.
4. Petra Igrc, dipl.ing.arh.
5. Daliborka Pavlović, grad. teh.
6. Doris Horvat, mag.ing.kraj.arh.

Pečat predstavničkog tijela: _____
Predsjednik predstavničkog tijela: _____
Vesna Šorjica Altina, dipl.ing.arh.

Istovjetnost ovog prostornog plana s izvornikom ovjerava: _____
Pečat nadležnog tijela: _____
(ime, prezime i potpis)