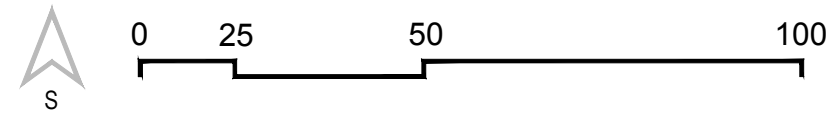


URBANISTIČKI PLAN UREĐENJA DIJELA UGOSTITELJSKO-TURISTIČKE ZONE BOŠKINAC

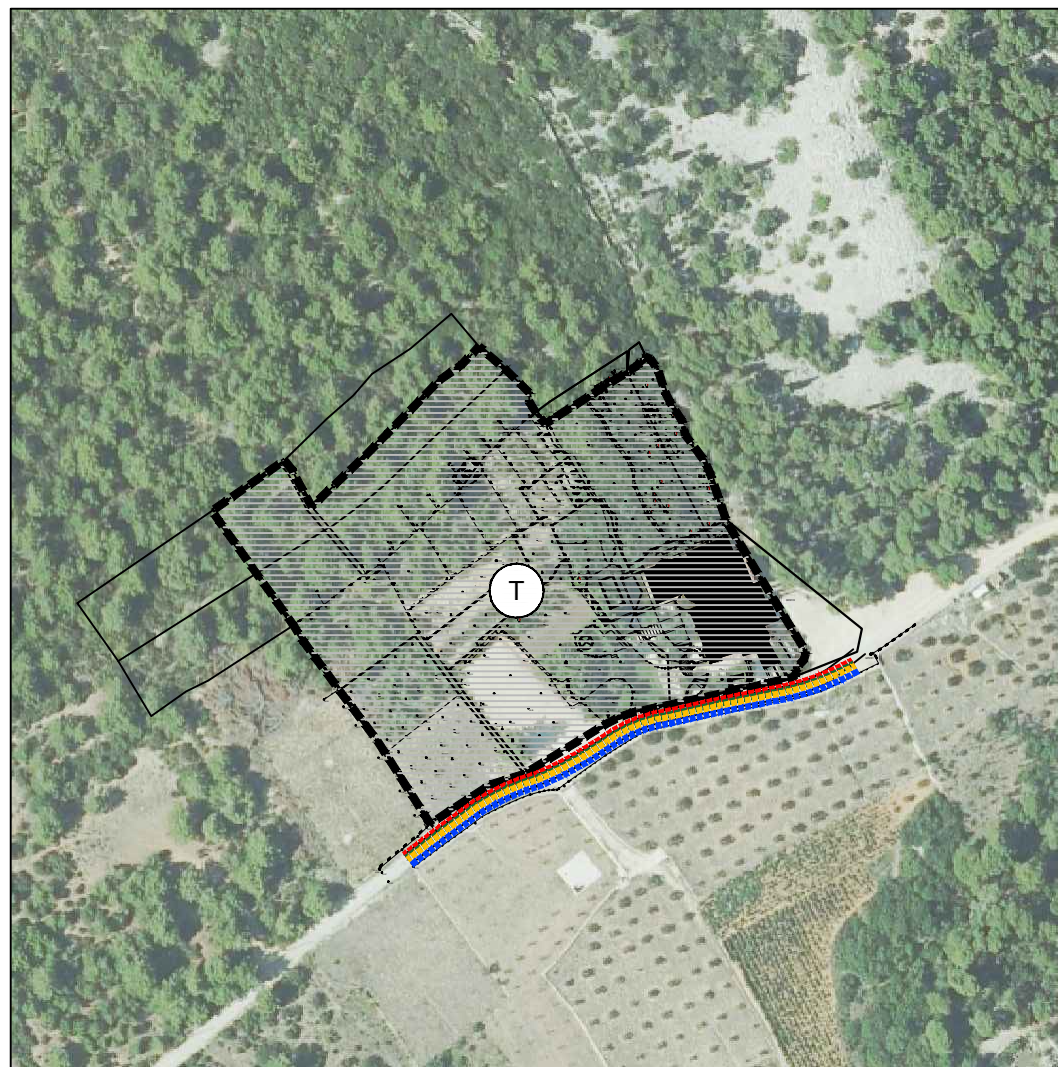


PRIJEDLOG PLANA

Kartografski prikaz:

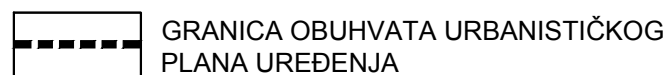
PROMETNA, ULIČNA I KOMUNALNA INFRASTRUKTURA

Županija:	LIČKO - SENJSKA	
Općina:	GRAD NOVALJA	
Naziv prostornog plana:	URBANISTIČKI PLAN UREĐENJA DIJELA UGOSTITELJSKO-TURISTIČKE ZONE BOŠKINAC	
Naziv kartografskog prikaza:	POŠTA, ELEKTRONIČKE KOMUNIKACIJE, ELEKTROENERGETSKI I VODNOGOSPODARSKI SUSTAV	
Broj kartografskog prikaza:	2.B.	Broj kartografskog prikaza:
		1:2000
Odluka o izradi prostornog plana (službeno glasilo): "Županijski glasnik Ličko-senjske županije br. 9/18"	Odluka predstavničkog tijela o donošenju plana (službeno glasilo):	
Javna rasprava (datum objave):	Javni uvid održan:	
Pečat tijela odgovornog za provođenje javne rasprave:	Odgovorna osoba za provođenje javne rasprave: _____ (ime, prezime i potpis)	
Pravna osoba/tijelo koje je izradilo plan: ZONA STO d.o.o. Zagreb, Frane Petrića 4, tel. 01/4804-330, fax. 01/4812-708		
Pečat pravne osobe/tijela koje je izradilo plan:	Odgovorna osoba: _____ mr.sc. Ninoslav Dusper, dipl.ing.arh.	
Odgovorni voditelj izrade plana: Tamara Mihinjač Pleše, dipl.ing.arh.		
Stručni tim u izradi plana:		
Tamara Mihinjač Pleše, dipl.ing.arh.		Ana Topić, dipl.ing.arh. i urb. Vilma Stopfer, mag.ing.kraj.arh.
Pečat predstavničkog tijela:	Predsjednik općinskog vijeća: _____ (ime, prezime i potpis)	
Istovjetnost ovog prostornog plana s izvornikom ovjerava:	Pečat nadležnog tijela: _____ (ime, prezime i potpis)	



LEGENDA

GRANICE



RAZVOJ I UREĐENJE POVRŠINA




VODNOGOSPODARSKI SUSTAV

KORIŠTENJE VODA



ODVODNJA OTPADNIH VODA



ELEKTRONIČKE KOMUNIKACIJE



ENERGETSKI SUSTAV

ELEKTROENERGETIKA

