

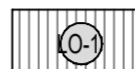
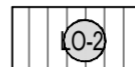
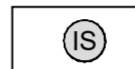




TUMAČ PLANSKOG ZNAKOVLJA

GRANICE

-  OBUHVAT PLANA
-  LUČKO PODRUČJE (prijedlog)

NAMJENA POVRŠINA

-  LUKA OTVORENA ZA JAVNI PROMET - KOPNENI DIO (LO-1)
-  LUKA OTVORENA ZA JAVNI PROMET - MORSKI (AKVATORIJALNI) DIO (LO-2)
-  POVRŠINE INFRASTRUKTURNIH SUSTAVA (IS)
IS-1 - prometnica, IS-2 - transformatorska stanica
-  ZAŠTITNE ZELENE POVRŠINE (Z)
Z-1 - unutar lučkog područja, Z-2 - izvan lučkog područja
-  MORSKA POVRŠINA



PROMETNE POVRŠINE

CESTOVNI PROMET


-  POVRŠINE PROMETNICA


UVJETI KORIŠTENJA I ZAŠTITE PROSTORA PODRUČJA POSEBNIH UVJETA KORIŠTENJA

EKOLOŠKA MREŽA NATURA 2000

-  PODRUČJA OČUVANJA ZNAČAJNA ZA VRSTE I STANIŠNE TIPOVE
HR4000019 PAŠKE STIJENE VELEBITSKOG KANALA
(RT DEDA - RT KRIŠTOFER)
-  PODRUČJA OČUVANJA ZNAČAJNA ZA PTICE
HR1000023 SZ DALMACIJA I PAG

PODRUČJA PRIMJENE POSEBNIH MJERA UREĐENJA I ZAŠTITE

-  PODRUČJE BEZ GRADNJE S MOGUĆNOŠĆU UREĐENJA
ZAŠTITNIH ZELENIH POVRŠINA



Županija: LIČKO-SENJSKA ŽUPANIJA
Grad: GRAD NOVALJA

Naziv prostornog plana: **URBANISTIČKI PLAN UREĐENJA
LUKE OTVORENE ZA JAVNI PROMET ŽUPANIJSKOG ZNAČAJA -
LUKA ŽIGLJEN**
- PRIJEDLOG PLANA -

Naziv kartografskog prikaza: **UVJETI KORIŠTENJA, UREĐENJA I ZAŠTITE POVRŠINA**

Broj kartografskog prikaza: 3. Mjerilo kartografskog prikaza: 1:1.000

Odluka o izradi plana (službeno glasilo):
"Županijski glasnik" Ličko-senjske županije br. 14/22
Odluka predstavničkog tijela o donošenju plana (službeno glasilo):
"Županijski glasnik" Ličko-senjske županije br. _/ _

Javna rasprava (datum objave):
Javni uvid održan:
od:
do:

Pečat tijela odgovornog za provođenje javne rasprave:
Odgovorna osoba za provođenje javne rasprave:
Gordana Vuković, dipl.ing.arh.

Suglasnost Ministarstva prostornog uređenja, graditeljstva i državne imovine na plan prema članku 108. Zakona o prostornom uređenju (NN 153/13, 65/17, 114/18, 39/19, 98/19, 67/23), broj suglasnosti: KLASA: , URBROJ: , datum: Zagreb, _____

Pravna osoba/tijelo koje je izradilo plan:
URBANISTIČKI INSTITUT HRVATSKE d.o.o. ZAGREB d.o.o.
Frane Petrića 4, 10000 Zagreb, tel. 01/4804-300, fax. 01/4812-708

Pečat pravne osobe/tijela koje je izradilo plan:
Odgovorna osoba:
mr.sc. Ninoslav Dusper, dipl.ing.arh.

Odgovorni voditelj izrade nacrt prijedloga plana:
DUNJA OŽVATIĆ, dipl.ing.arh.

Stručni tim u izradi plana:
Dunja Ožvatić, dipl.ing.arh.
Daliborka Pavlović, grad.teh.
Doris Horvat, mag.ing.kraj.arh.
Karlo Žebčević, mag.oecol.et.prot.nat. i mag.ing.agr.

Pečat predstavničkog tijela:
Predsjednik predstavničkog tijela:
Matej Guščić, struč.spec.oec.

Istovjetnost ovog prostornog plana s izvornikom ovjerava:
Pečat nadležnog tijela:

(ime, prezime i potpis)