



Republika Hrvatska  
Ličko-senjska županija  
Grad Novalja

# URBANISTIČKI PLAN UREĐENJA LUKE OTVORENE ZA JAVNI PROMET ŽUPANIJSKOG ZNAČAJA – LUKA ŽIGLJEN

## IZVJEŠĆE O JAVNOJ RASPRAVI

**- DOPUNA -**

Za stručnog izrađivača:

Urbanistički institut Hrvatske d.o.o.

Dunja Ožvatić, dipl.ing.arh.  
odgovorna voditeljica izrade Plana

Za nositelja izrade:

Grad Novalja  
Upravni odjel za poslove lokalne  
samouprave i uprave  
Odsjek za prostorno uređenje i  
zaštitu okoliša

Gordana Vuković, dipl.ing.arh.

KLASA: 350-03/22-01/04  
URBROJ: 2125-6-04-02/01-24-41  
21.10.2024. godine



Naručitelj: **GRAD NOVALJA**

Gradonačelnik Ivan Dabo

Nositelj izrade Plana: Upravni odjel za poslove lokalne samouprave  
i uprave  
Odsjek za prostorno uređenje i zaštitu okoliša  
Gordana Vuković, dipl.ing.arh.

---



Stručni izrađivač Plana: **URBANISTIČKI INSTITUT HRVATSKE d.o.o.**

Zagreb, Ulica Frane Petrića 4

Direktor: mr.sc. Ninoslav Dusper, dipl.ing.arh.

Odgovorna voditeljica izrade Plana: Dunja Ožvatić, dipl.ing.arh.,  
ovlaštena arhitektica – urbanistica

---

Radni tim na izradi Plana: Dunja Ožvatić, dipl.ing.arh.  
Daliborka Pavlović, građ.teh.  
Doris Horvat, mag.ing.kraj.arh.  
Karlo Žebčević, mag.oecol.et.prot/mag.ing.agr.

# SADRŽAJ

## A. IZVJEŠĆE

1. UVOD
2. POPIS SUDIONIKA U JAVNOJ RASPRAVI KOJI SU POZVANI POSEBNOM OBAVIJESTI O JAVNOJ RASPRAVI
3. POPIS SUDIONIKA U JAVNOJ RASPRAVI ČIJA SU MIŠLJENJA, PRIJEDLOZI I PRIMJEDBE PRIHVAĆENI
4. MIŠLJENJA, PRIJEDLOZI I PRIMJEDBE SVIH SUDIONIKA U JAVNOJ RASPRAVI, KOJI SU PRIHVAĆENI TE KOJI NISU PRIHVAĆENI ILI SU DJELOMIČNO PRIHVAĆENI S RAZLOZIMA NEPRIHVAĆANJA, ODNOSNO DJELOMIČNOG PRIHVAĆANJA

## B. DOKUMENTACIJA

- ZAKLJUČAK GRADONAČELNIKA O UTVRĐIVANJU PRIJEDLOGA URBANISTIČKOG PLANA UREĐENJA LUKE OTVORENE ZA JAVNI PROMET ŽUPANIJSKOG ZNAČAJA – LUKA ŽIGLJEN (Klasa: 350-03/22-01/04, Urbroj: 2125-6-01/01-24-26 od 07. kolovoza 2024.)
- POSEBNA OBAVIJEST – POZIV O JAVNOJ RASPRAVI S DOSTAVNICAMA
- OGLAS OBJAVE JAVNE RASPRAVE („Zadarski list“ od 12. kolovoza 2024. godine, Službene internetske stranice Ministarstva prostornog uređenja, graditeljstva i državne imovine (14. kolovoza 2024.) te Grada Novalje (14. kolovoza 2024.))
- ZAPISNIK S JAVNOG IZLAGANJA
- DOKAZ SUDJELOVANJA U JAVNOM IZLAGANJU
- PRESLIKE MIŠLJENJA, PRIJEDLOGA I PRIMJEDBI

# A. IZVJEŠĆE

## 1. UVOD

Javna rasprava o Prijedlogu Urbanističkog plana uređenja luke otvorene za javni promet županijskog značaja – luka Žigljen (u daljnjem tekstu: Plan) utvrđena je temeljem Zaključka gradonačelnika (Klasa: 350-03/22-01/04, Urbroj: 2125-6-01/01-24-26 od 07. kolovoza 2024.).

Javna rasprava o Prijedlogu Plana objavljena je u „Zadarskom listu“ od 12. kolovoza 2024. godine, službenim web stranicama Ministarstva prostornog uređenja, graditeljstva i državne imovine (14. kolovoza 2024.) te Grada Novalje (14. kolovoza 2024.). Javni uvid u Prijedlog Plana trajao je od 19. kolovoza 2024. godine do 17. rujna 2024. godine.

Za vrijeme javne rasprave, za sve zainteresirane bio je osiguran javni uvid u Prijedlog Plana u prostorijama Grada Novalje, Trg. dr. Franje Tuđmana 1 u Novalji te na službenim internetskim stranicama Grada Novalje:

[https://www.novalja.hr/61/prostorni\\_i\\_urbanisticki\\_planovi\\_u\\_izradi.html](https://www.novalja.hr/61/prostorni_i_urbanisticki_planovi_u_izradi.html)

Tijekom javne rasprave, održano je javno izlaganje stručnog izrađivača u suradnji s nositeljem izrade Gradom Novaljom i to dana 12. rujna 2024. godine u Gradskoj vijećnici Grada Novalje, Trg dr. Franje Tuđmana 1 u Novalji, s početkom u 12.00 sati.

O javnom izlaganju vođen je zapisnik, koji je sastavni dio ovog Izvješća o javnoj raspravi.

Mišljenja, primjedbe i prijedlozi na Prijedlog Plana mogli su se davati do zaključivanja javne rasprave 17. rujna 2024. godine.

Način sudjelovanja sudionika u javnoj raspravi određen je objavom o javnoj raspravi sukladno članku 100. i 101. Zakona o prostornom uređenju (NN 153/13, 65/17, 114/18, 39/19, 98/19 i 67/23):

- Sudionici su sudjelovali na javnoj raspravi na način da su:
  - imali pravo pristupa na javni uvid u Prijedlog Plana,
  - mogli postavljati pitanja tijekom javnog izlaganja o predloženim rješenjima, na koja su usmeno odgovarale osobe koje su vodile javno izlaganje,
  - mogli davati prijedloge i primjedbe u zapisnik za vrijeme javnog izlaganja,
  - mogli uputiti nositelju izrade pisane prijedloge i primjedbe u roku određenom u objavi o javnoj raspravi.
- Javnopravno tijelo koje je dalo, odnosno trebalo dati zahtjeve za izradu Plana, u javnoj raspravi je moglo sudjelovati davanjem mišljenja o prihvaćenju tih zahtjeva, odnosno mišljenja o primjeni posebnog propisa i/ili dokumenta koji je od utjecaja na Plan. U mišljenju se nisu mogli postavljati novi ili drukčiji uvjeti od onih koji su dani u zahtjevima za izradu nacrtu Plana. Ukoliko pozvano javnopravno tijelo nije dostavilo mišljenje u roku, temeljem odredbi Zakona o prostornom uređenju, smatra se da je mišljenje dano i da je Prijedlog Plana izrađen u skladu s danim zahtjevima, odnosno s posebnim propisom i/ili dokumentom koji je od utjecaja na Plan.

Sve primjedbe i prijedlozi, koje su sudionici u javnoj raspravi dostavili obrađeni su i sastavni su dio ovog Izvješća. [Mišljenje Hrvatskih voda koje je stiglo izvan roka, prema datumu u mišljenju upućeno je u roku, stoga je kao dopuna obrađeno u ovom Izvješću.](#)

Preslike mišljenja, primjedbi i prijedloga sastavni su dio Izvješća.



## 2. POPIS SUDIONIKA U JAVNOJ RASPRAVI KOJI SU POZVANI POSEBNOM OBAVIJESTI O JAVNOJ RASPRAVI

Sukladno članku 97. Zakona o prostornom uređenju (NN 153/13, 65/17, 114/18, 39/19, 98/19 i 67/23) posebna pisana obavijest o javnoj raspravi upućena je na adrese sljedećih javnopravnih tijela:

- Ličko-senjska županija, Upravni odjel za prostorno uređenje, graditeljstvo i zaštitu okoliša, Gospić,
- Ličko-senjska županija, Upravni odjel za gospodarstvo, pomorsko dobro i promet, Gospić,
- Ličko-senjska županija, Upravni odjel za prostorno uređenje, graditeljstvo i zaštitu okoliša, Izdvojeno mjesto rada Novalja, Novalja,
- Državna geodetska uprava, Područni ured za katastar Gospić, Ispostava za katastar nekretnina Novalja, Novalja,
- Ministarstvo mora, prometa i infrastrukture, Lučka kapetanija Senj, Senj
- Ministarstvo kulture i medija, Uprava za zaštitu kulturne baštine, Konzervatorski odjel u Gospiću,
- Javna ustanova Zavod za prostorno uređenje LSŽ, Gospić,
- Jadrolinija, Rijeka,
- Lučka uprava Novalja, Novalja,
- HEP Distribucija d.o.o., D.P. Elektrolika Gospić,
- MUP, Ravnateljstvo civilne zaštite, Područni ured civilne zaštite Rijeka, Služba civilne zaštite Gospić,
- MUP, Ravnateljstvo civilne zaštite Rijeka, Služba civilne zaštite Gospić, Odjel inspekcije, Gospić,
- “Komunalije” d.o.o., Novalja,
- „Arburoža“ d.o.o., Novalja,
- HAKOM - Hrvatska regulatorna agencija za mrežne djelatnosti, Zagreb,
- Hrvatske vode, Vodnogospodarski odjel za vodno područje primorsko-istarskih slivova, Rijeka,
- Hrvatske ceste, Poslovna jedinica Zadar, Tehnička ispostava Gospić, Gospić,
- MO Novalja.

Od pozvanih javnopravnih tijela posebnom obavijesti očitovali su se:

- HAKOM - Hrvatska regulatorna agencija za mrežne djelatnosti,
- HEP - Operator distribucijskog sustava d.o.o., Distribucijsko područje Elektrolika, Služba za realizaciju investicijskih projekata i pristup, Gospić,
- HRVATSKE CESTE, Poslovna jedinica Zadar, Tehnička ispostava Gospić, Gospić,
- LUČKA UPRAVA NOVALJA, Novalja,
- [HRVATSKE VODE, Vodnogospodarski odjel za slivove sjevernog Jadrana, Rijeka.](#)

### 3. POPIS SUDIONIKA U JAVNOJ RASPRAVI ČIJA SU MIŠLJENJA, PRIJEDLOZI I PRIMJEDBE PRIHVAĆENI

<b>URUDŽBENI ZAPISNIK</b>	
<b>MIŠLJENJA JAVNOPRAVNIH TIJELA</b>	
<b>M2</b>	HEP – Operator distribucijskog sustava d.o.o., Distribucijsko područje Elektrolika, Služba za realizaciju investicijskih projekata i pristup, Gospić
<b>M3</b>	HAKOM HRVATSKA REGULATORNA AGENCIJA ZA MREŽNE DJELATNOSTI Ulica Roberta Frangeša-Mihanovića 9 Zagreb
<b>M4</b>	HRVATSKE CESTE, Poslovna jedinica Zadar, Tehnička ispostava Gospić, Gospić
<b>M5</b>	HRVATSKE VODE, Vodnogospodarski odjel za slivove sjevernog Jadrana, Rijeka
<b>PRIJEDLOZI I PRIMJEDBE OSTALIH SUDIONIKA</b>	
<b>P1</b>	GRAD NOVALJA Upravni odjel za poslove lokalne samouprave i uprave, Odsjek za prostorno uređenje i zaštitu okoliša Novalja

#### 4. MIŠLJENJA, PRIJEDLOZI I PRIMJEDBE SVIH SUDIONIKA U JAVNOJ RASPRAVI, KOJI SU PRIHVAĆENI TE KOJI NISU PRIHVAĆENI ILI SU DJELOMIČNO PRIHVAĆENI S RAZLOZIMA NEPRIHVAĆANJA

URUDŽBENI ZAPISNIK – MIŠLJENJA JAVNOPRAVNIH TIJELA			
<b>M1</b>	KLASA: 350-03/22-01/04 URBROJ: 376-05-3-24-33 Datum: 23.08.2024.	LUČKA UPRAVA NOVALJA Dalmatinska ulica 18 Novalja	<b>DJELOMIČNO</b>
<p>Sažeto:</p> <p>- uvidom u predloženu prostorno plansku dokumentaciju očitujemo se kako je vidljivo da nije usvojen naš prijedlog dostavljen 25.07.2024. te ponavljamo zahtjev da se Plan prilagodi prema prijedlogu koji ponovno dostavljemo.</p>			
<p><b>Djelomično se prihvaća.</b></p> <p>Prihvaća se dio zahtjeva koji je u skladu s djelatnosti luke otvorene za javni promet, odnosno prostorno-planskom dokumentacijom šireg područja (PPUG Novalja), a koji su bili integrirani već i u Prijedlog Plana, dok ostali zahtjevi koji nisu prihvaćeni nisu u skladu s PPUG Novalja ili nisu sadržajno predmet Plana prema propisima kojima se uređuje sadržaj prostornih planova.</p>			
<b>M2</b>	KLASA: 350-03/22-01/04 URBROJ: 376-05-3-24-34 Datum: 29.08.2024.	HEP Operator distribucijskog sustava d.o.o. Distribucijsko područje Elektrolika Služba za realizaciju investicijskih projekata i pristup Lipovska 31,Gospić	<b>DA</b>
<p>Sažeto:</p> <p>- ispraviti grafički dio Plana, s obzirom da u zoni obuhvata Plana nema postojećih trafostanica ni vodova srednjeg napona, - dopuniti tekstualni dio prema navedenim zahtjevima.</p>			
<p><b>Prihvaća se.</b></p>			
<b>M3</b>	KLASA: 350-03/22-01/04 URBROJ: 376-05-3-24-36 Datum: 16.09.2024.	HAKOM HRVATSKA REGULATORNA AGENCIJA ZA MREŽNE DJELATNOSTI Ulica Roberta Frangeša-Mihanovića 9 Zagreb	<b>DA</b>
<p>Uvidom u dostavljeni konačni prijedlog Urbanistički plan uređenja luke otvorene za javni promet županijskog značaja – luka Žigljen <b>potvrđujemo</b> da je isti <b>usklađen s našim zahtjevima.</b></p>			
<p><b>Prihvaća se, nema primjedbi.</b></p>			
<b>M4</b>	KLASA: 350-03/22-01/04 URBROJ: 376-05-3-24-38 Datum: 18.09.2024.	HRVATSKE CESTE, Poslovna jedinica Zadar Tehnička ispostava Gospić Smiljanska 39,Gospić	<b>DA</b>

Sažeto:

- izgradnju nove pristupne prometnice luci otvorenoj za javni promet s državne ceste DC106 na predloženoj lokaciji moguće je izvesti isključivo kao „desni skretač“ odnosno jednosmjernu prometnicu za vozila koja dolaze iz smjera Novalje kojima se omogućuje ranije isključivanje sa državne ceste i brzi pristup sadržajima luke.

**Prihvaća se.**

<b>M5</b>	KLASA: 350-03/22-01/04 URBROJ: 376-05-3-24-40 Datum: 11.10.2024.	HRVATSKE VODE, Vodnogospodarski odjel za slivove sjevernog Jadrana, Rijeka	<b>DA</b>
-----------	--	---	-----------

Uvidom u Prijedlog predmetnog UPU izdaje se mišljenje da je Prijedlog Urbanističkog plana uređenja luke otvorene za javni promet županijskog značaja – luka Žigljen u skladu sa Zakonom o vodama (NN 66/19, 84/21, 47/23) i propisima donesenim na temelju njega.

**Prihvaća se, nema primjedbi.**

## URUDŽBENI ZAPISNIK – PRIJEDLOZI I PRIMJEDBE OSTALIH SUDIONIKA

<b>P1</b>	KLASA: 350-03/22-01/04 URBROJ: 376-05-3-24-37 Datum: 16.09.2024.	GRAD NOVALJA Upravni odjel za poslove lokalne samouprave i uprave Odsjek za prostorno uređenje i zaštitu okoliša Trg dr. Franje Tuđmana , Novalja	<b>DA</b>
-----------	--	--	-----------

Sukladno iznesenim prijedlozima na javnom izlaganju u okviru javne rasprave o Prijedlogu Urbanističkog plana uređenja luke otvorene za javni promet – luka Žigljen predlaže se sljedeće:

- ukinuti namjenski utvrđenu zaštitnu zelenu površinu (Z-1) unutar lučkog područja te staviti na kartografski prikaz br. 3. pod uvjete uređenja predmetne površine da se uređuje kao zaštitna zelena površina prema uvjetima za tu namjenu utvrđenu u Odredbama za provedbu,
- u članku 7. stavku (2) alineji prvoj nabrojati građevine osnovne i prateće namjene koje se mogu graditi kao lučka nadgradnja (sukladno PPUG Novalja),
- u članku 7. stavku (3) dodati mogućnost gradnje više građevina osnovne i/ili prateće namjene unutar gradivog dijela te dodati mogućnost zadržavanja postojećih građevina unutar ili izvan gradivog dijela do izgradnje planiranih građevina, uz korekciju odnosno malo povećanje površine zahvata i gradivog dijela na kartografskom prikazu br. 4.,
- u članku 8. stavku (1) revidirati minimalnu udaljenost od regulacijske linije zbog obuhvaćanja postojećih građevina radi bolje pristupačnosti korisnicima linijskog prometa te sukladno tome izvršiti korekcije i ucrtavanje na grafičkom prikazu,
- u članku 8. stavku (1) i (2) dodati mogućnost formiranja zasebne građevne čestice te utvrditi minimalnu i maksimalnu površinu,
- u članku 8. stavak (3) preformulirati na način da se doda da se navedeni prostori mogu osigurati unutar građevina u funkciji luke otvorene za javni promet na površinama iz stavka (1) i/ili stavka (2) ovog članka,
- u članku 11. posljedično ukidanju namjenske zaštitne zelene površine (Z-1) obrisati stavak (2) te preseliti uvjete iz predmetnog stavka u stavak (6) koji nakon brisanja stavka (2) postaje stavak

(5),

- u članku 19. dodati mogućnost postavljanja električnih punionica za osobne automobile na dijelu parkirališnih površina u mirovanju,

- u članku 34. dodati mogućnost ponovne upotrebe pročišćenih otpadnih voda u skladu s posebnim propisima te posebnim uvjetima i suglasnosti Hrvatskih voda.

**Prihvaća se.**

## **KNJIGA PRIMJEDBI**

Nema upisanih prijedloga ni primjedbi

## **B. DOKUMENTACIJA**

- ZAKLJUČAK GRADONAČELNIKA O UTVRĐIVANJU PRIJEDLOGA URBANISTIČKOG PLANA UREĐENJA LUKE OTVORENE ZA JAVNI PROMET ŽUPANIJSKOG ZNAČAJA – LUKA ŽIGLJEN (Klasa: 350-03/22-01/04, Urbroj: 2125-6-01/01-24-26 od 07. kolovoza 2024.)
- POSEBNA OBAVIJEST – POZIV O JAVNOJ RASPRAVI S DOSTAVNICAMA
- OGLAS OBJAVE JAVNE RASPRAVE („Zadarski list“ od 12. kolovoza 2024. godine, Službene internetske stranice Ministarstva prostornog uređenja, graditeljstva i državne imovine (14. kolovoza 2024.) te Grada Novalje (14. kolovoza 2024.))
- ZAPISNIK S JAVNOG IZLAGANJA
- DOKAZ SUDJELOVANJA U JAVNOM IZLAGANJU
- PRESLIKE MIŠLJENJA, PRIJEDLOGA I PRIMJEDBI

**ZAKLJUČAK GRADONAČELNIKA O UTVRĐIVANJU PRIJEDLOGA URBANISTIČKOG PLANA UREĐENJA LUKE OTVORENE ZA JAVNI PROMET ŽUPANIJSKOG ZNAČAJA – LUKA ŽIGLJEN (Klasa: 350-03/22-01/04, Urbroj: 2125-6-01/01-24-26 od 07. kolovoza 2024.)**



**REPUBLIKA HRVATSKA**  
**LIČKO-SENJSKA ŽUPANIJA**  
**GRAD NOVALJA**  
**GRADONAČELNIK**  
Klasa: 350-03/22-01/04  
Urbroj: 2125-6-01/01-24-26  
Novalja, 07. kolovoza 2024.

Na temelju članka 95. st. (2) Zakona o prostornom uređenju ("Narodne novine" broj 153/13, 65/17, 114/18, 39/19, 98/19 i 67/23) gradonačelnik Grada Novalje donio je

**Z A K L J U Č A K**

**o utvrđivanju Prijedloga  
Urbanističkog plana uređenja luke otvorene za javni promet županijskog  
značaja – luka Žigljen**

**I.**

Prihvaća se Nacrt prijedloga Urbanističkog plana uređenja luke otvorene za javni promet županijskog značaja – luka Žigljen.

**II.**

Utvrđuje se Prijedlog Urbanističkog plana uređenja luke otvorene za javni promet županijskog značaja – luka Žigljen i upućuje se na javnu raspravu.

**III.**

Javna rasprava o Prijedlogu Urbanističkog plana uređenja luke otvorene za javni promet županijskog značaja – luka Žigljen trajati će 30 (trideset) dana, **započeti će 19. kolovoza 2024. godine i završiti će 17. rujna 2024. godine.**

Oglas o javnoj raspravi objavit će Nositelj izrade Plana u "Zadarskom listu", na službenim web stranicama Ministarstva prostornog uređenja, graditeljstva i državne imovine i Grada Novalje u skladu s člankom 96. Zakona o prostornom uređenju ("Narodne novine" broj 153/13, 65/17, 114/18, 39/19, 98/19 i 67/23).

#### IV.

Za vrijeme trajanja javne rasprave Stručni izrađivač će u suradnji sa Nositeljem izrade Urbanističkog plana uređenja luke otvorene za javni promet županijskog značaja – luka Žigljen održati javno izlaganje

**12. rujna 2024. godine (četvrtak) s početkom u 12.00 sati** u Gradskoj vijećnici Grada Novalje, Trg dr. Franje Tuđmana 1. u Novalji.

#### V.

Ovaj Zaključak stupa na snagu danom donošenja.

Gradonačelnik  
Ivan Đabo





# POSEBNA OBAVIJEST – POZIV O JAVNOJ RASPRAVI S DOSTAVNICAMA



## REPUBLIKA HRVATSKA LIČKO-SENJSKA ŽUPANIJA GRAD NOVALJA

Upravni odjel za poslove  
lokalne samouprave i uprave  
Odsjek za prostorno uređenje  
i zaštitu okoliša  
Klasa: 350-03/22-01/04  
Urbroj: 2125-6-04-02/01-24-28  
Novalja, 09. kolovoza 2024.

HEP Distribucija d.o.o.  
D.P. Elektrolika Gospić  
Lipovska 31  
53 000 Gospić

Predmet : **Javna rasprava o Prijedlogu Urbanističkog plana uređenja luke otvorene za javni promet županijskog značaja – luka Žigljen**  
- obavijest, dostavlja se

Poštovani,

Sukladno članku 97. Zakona o prostornom uređenju ("Narodne novine" broj 153/13, 65/17, 114/18, 39/19, 98/19 i 67/23) obavještavamo Vas da je Grad Novalja, Odsjek za prostorno uređenje i zaštitu okoliša kao Nositelj izrade Urbanističkog plana uređenja luke otvorene za javni promet županijskog značaja – luka Žigljen na temelju članka 96. Zakona o prostornom uređenju ("Narodne novine" broj 153/13, 65/17, 114/18, 39/19, 98/19 i 67/23) te Zaključka gradonačelnika (Klasa: 350-03/22-01/04, Urbroj: 2125-6-01/01-24-26) od 07. kolovoza 2024. godine objavio javnu raspravu o Prijedlogu Urbanističkog plana uređenja luke otvorene za javni promet županijskog značaja – luka Žigljen.

**Javna rasprava** o Prijedlogu Urbanističkog plana uređenja luke otvorene za javni promet županijskog značaja – luka Žigljen trajati će 30 (trideset) dana, **započeti će 19. kolovoza 2024. godine i završiti će 17. rujna 2024. godine.**

Prijedlog Plana će biti dostupan i na službenoj web stranici Grada Novalje ([https://www.novalja.hr/61/prostorni\\_i\\_urbanisticki\\_planovi\\_u\\_izradi.html](https://www.novalja.hr/61/prostorni_i_urbanisticki_planovi_u_izradi.html)).

**Javno izlaganje** o Prijedlogu Urbanističkog plana uređenja luke otvorene za javni promet županijskog značaja – luka Žigljen održati će se dana **12. rujna 2024. godine (četvrtak) s početkom u 12.00 sati** u Gradskoj vijećnici Grada Novalje, Trg dr. Franje Tuđmana 1. u Novalji.

Pozivamo Vas da sudjelujete u javnoj raspravi te prisustvujete javnom izlaganju i da nam dostavite pisano očitovanje na Prijedlog Urbanističkog plana uređenja luke otvorene za javni promet županijskog značaja – luka Žigljen.

Ako do zaključivanja javne rasprave (**17. rujna 2024. godine**) ne dostavite pisano očitovanje, smatrat će se da nemate primjedbi.

S poštovanjem,

Voditelj odsjeka  
Gordana Vuković, dipl.ing.arh.



**REPUBLIKA HRVATSKA  
LIČKO-SENJSKA ŽUPANIJA  
GRAD NOVALJA**

Upravni odjel za poslove  
lokalne samouprave i uprave  
Odsjek za prostorno uređenje  
i zaštitu okoliša  
Klasa: 350-03/22-01/04  
Urbroj: 2125-6-04-02/01-24-28  
Novalja, 09. kolovoza 2024.

**MUP, Ravnateljstvo civilne zaštite  
Područni ured civilne zaštite Rijeka  
Služba civilne zaštite Gospić  
Odjel inspekcije  
Kaniža Gospićka 4/A  
53 000 Gospić**

Predmet : **Javna rasprava o Prijedlogu Urbanističkog plana uređenja luke  
otvorene za javni promet županijskog značaja – luka Žigljen**  
- obavijest, dostavlja se

Poštovani,

Sukladno članku 97. Zakona o prostornom uređenju ("Narodne novine" broj 153/13, 65/17, 114/18, 39/19, 98/19 i 67/23) obavještavamo Vas da je Grad Novalja, Odsjek za prostorno uređenje i zaštitu okoliša kao Nositelj izrade Urbanističkog plana uređenja luke otvorene za javni promet županijskog značaja – luka Žigljen na temelju članka 96. Zakona o prostornom uređenju ("Narodne novine" broj 153/13, 65/17, 114/18, 39/19, 98/19 i 67/23) te Zaključka gradonačelnika (Klasa: 350-03/22-01/04, Urbroj: 2125-6-01/01-24-26) od 07. kolovoza 2024. godine objavio javnu raspravu o Prijedlogu Urbanističkog plana uređenja luke otvorene za javni promet županijskog značaja – luka Žigljen.

**Javna rasprava** o Prijedlogu Urbanističkog plana uređenja luke otvorene za javni promet županijskog značaja – luka Žigljen trajati će 30 (trideset) dana, **započeti će 19. kolovoza 2024. godine i završiti će 17. rujna 2024. godine.** Prijedlog Plana će biti dostupan i na službenoj web stranici Grada Novalje ([https://www.novalja.hr/61/prostorni\\_i\\_urbanisticki\\_planovi\\_u\\_izradi.html](https://www.novalja.hr/61/prostorni_i_urbanisticki_planovi_u_izradi.html)).

**Javno izlaganje** o Prijedlogu Urbanističkog plana uređenja luke otvorene za javni promet županijskog značaja – luka Žigljen održati će se dana **12. rujna 2024. godine (četvrtak) s početkom u 12.00 sati** u Gradskoj vijećnici Grada Novalje, Trg dr. Franje Tuđmana 1. u Novalji.

Pozivamo Vas da sudjelujete u javnoj raspravi te prisustvujete javnom izlaganju i da nam dostavite pisano očitovanje Prijedlog Urbanističkog plana uređenja luke otvorene za javni promet županijskog značaja – luka Žigljen.

Ako do zaključivanja javne rasprave (**17. rujna 2024. godine**) ne dostavite pisano očitovanje, smatrat će se da nemate primjedbi.

S poštovanjem,



Voditelj odsjeka

Gordana Vuković, dipl.ing.arh.





**REPUBLIKA HRVATSKA  
LIČKO-SENJSKA ŽUPANIJA  
GRAD NOVALJA**

Upravni odjel za poslove  
lokalne samouprave i uprave  
Odsjek za prostorno uređenje  
i zaštitu okoliša  
Klasa: 350-03/22-01/04  
Urbroj: 2125-6-04-02/01-24-28  
Novalja, 09. kolovoza 2024.

**MUP, Ravnateljstvo civilne zaštite  
Područni ured civilne zaštite Rijeke  
Služba civilne zaštite Gospić  
Kaniža Gospićka 4  
53 000 Gospić**

Predmet : **Javna rasprava o Prijedlogu Urbanističkog plana uređenja luke otvorene za javni promet županijskog značaja – luka Žigljen**  
- obavijest, dostavlja se

Poštovani,

Sukladno članku 97. Zakona o prostornom uređenju ("Narodne novine" broj 153/13, 65/17, 114/18, 39/19, 98/19 i 67/23) obavještavamo Vas da je Grad Novalja, Odsjek za prostorno uređenje i zaštitu okoliša kao Nositelj izrade Urbanističkog plana uređenja luke otvorene za javni promet županijskog značaja – luka Žigljen na temelju članka 96. Zakona o prostornom uređenju ("Narodne novine" broj 153/13, 65/17, 114/18, 39/19, 98/19 i 67/23) te Zaključka gradonačelnika (Klasa: 350-03/22-01/04, Urbroj: 2125-6-01/01-24-26) od 07. kolovoza 2024. godine objavio javnu raspravu o Prijedlogu Urbanističkog plana uređenja luke otvorene za javni promet županijskog značaja – luka Žigljen.

**Javna rasprava** o Prijedlogu Urbanističkog plana uređenja luke otvorene za javni promet županijskog značaja – luka Žigljen trajati će 30 (trideset) dana, **započeti će 19. kolovoza 2024. godine i završiti će 17. rujna 2024. godine.**

Prijedlog Plana će biti dostupan i na službenoj web stranici Grada Novalje ([https://www.novalja.hr/61/prostorni\\_i\\_urbanisticki\\_planovi\\_u\\_izradi.html](https://www.novalja.hr/61/prostorni_i_urbanisticki_planovi_u_izradi.html)).

**Javno izlaganje** o Prijedlogu Urbanističkog plana uređenja luke otvorene za javni promet županijskog značaja – luka Žigljen održati će se dana **12. rujna 2024. godine (četvrtak) s početkom u 12.00 sati** u Gradskoj vijećnici Grada Novalje, Trg dr. Franje Tuđmana 1. u Novalji.

Pozivamo Vas da sudjelujete u javnoj raspravi te prisustvujete javnom izlaganju i da nam dostavite pisano očitovanje Prijedlog Urbanističkog plana uređenja luke otvorene za javni promet županijskog značaja – luka Žigljen.

Ako do zaključivanja javne rasprave (**17. rujna 2024. godine**) ne dostavite pisano očitovanje, smatrat će se da nemate primjedbi.

S poštovanjem,

Voditelj odsjeka  
**Gordana Vuković, dipl.ing.arh.**



**REPUBLIKA HRVATSKA  
LIČKO-SENJSKA ŽUPANIJA  
GRAD NOVALJA**

Upravni odjel za poslove  
lokalne samouprave i uprave  
Odsjek za prostorno uređenje  
i zaštitu okoliša  
Klasa: 350-03/22-01/04  
Urbroj: 2125-6-04-02/01-24-28  
Novalja, 09. kolovoza 2024.

**Ministarstvo kulture i medija,  
Uprava za zaštitu kulturne baštine  
Konzervatorski odjel u Gospiću  
Budačka 12  
53 000 Gospić**

**Predmet : Javna rasprava o Prijedlogu Urbanističkog plana uređenja luke  
otvorene za javni promet županijskog značaja – luka Žigljen  
- obavijest, dostavlja se**

Poštovani,

Sukladno članku 97. Zakona o prostornom uređenju ("Narodne novine" broj 153/13, 65/17, 114/18, 39/19, 98/19 i 67/23) obavještavam Vas da je Grad Novalja, Odsjek za prostorno uređenje i zaštitu okoliša kao Nositelj izrade Urbanističkog plana uređenja luke otvorene za javni promet županijskog značaja – luka Žigljen na temelju članka 96. Zakona o prostornom uređenju ("Narodne novine" broj 153/13, 65/17, 114/18, 39/19, 98/19 i 67/23) te Zaključka gradonačelnika (Klasa: 350-03/22-01/04, Urbroj: 2125-6-01/01-24-26) od 07. kolovoza 2024. godine objavio javnu raspravu o Prijedlogu Urbanističkog plana uređenja luke otvorene za javni promet županijskog značaja – luka Žigljen.

**Javna rasprava** o Prijedlogu Urbanističkog plana uređenja luke otvorene za javni promet županijskog značaja – luka Žigljen trajati će 30 (trideset) dana, **započeti će 19. kolovoza 2024. godine i završiti će 17. rujna 2024. godine.**

Prijedlog Plana će biti dostupan i na službenoj web stranici Grada Novalje ([https://www.novalja.hr/61/prostorni\\_i\\_urbanisticki\\_planovi\\_u\\_izradi.html](https://www.novalja.hr/61/prostorni_i_urbanisticki_planovi_u_izradi.html)).

**Javno izlaganje** o Prijedlogu Urbanističkog plana uređenja luke otvorene za javni promet županijskog značaja – luka Žigljen održati će se dana **12. rujna 2024. godine (četvrtak) s početkom u 12.00 sati** u Gradskoj vijećnici Grada Novalje, Trg dr. Franje Tuđmana 1. u Novalji.

Pozivamo Vas da sudjelujete u javnoj raspravi te prisustvujete javnom izlaganju i da nam dostavite pisano očitovanje Prijedlog Urbanističkog plana uređenja luke otvorene za javni promet županijskog značaja – luka Žigljen.

Ako do zaključivanja javne rasprave (**17. rujna 2024. godine**) ne dostavite pisano očitovanje, smatrat će se da nemate primjedbi.

S poštovanjem,



Voditelj odsjeka

Gordana Vuković, dipl.ing.arh.





**REPUBLIKA HRVATSKA  
LIČKO-SENJSKA ŽUPANIJA  
GRAD NOVALJA**

Upravni odjel za poslove  
lokalne samouprave i uprave  
Odsjek za prostorno uređenje  
i zaštitu okoliša  
Klasa: 350-03/22-01/04  
Urbroj: 2125-6-04-02/01-24-28  
Novalja, 09. kolovoza 2024.

**HAKOM – Hrvatska regulatorna  
agencija za mrežne djelatnosti**  
Ulica Roberta Frangeša Mihanovića 9  
10110 Zagreb

Predmet : **Javna rasprava o Prijedlogu Urbanističkog plana uređenja luke  
otvorene za javni promet županijskog značaja – luka Žigljen**  
- obavijest, dostavlja se

Poštovani,

Sukladno članku 97. Zakona o prostornom uređenju ("Narodne novine" broj 153/13, 65/17, 114/18, 39/19, 98/19 i 67/23) obavještavamo Vas da je Grad Novalja, Odsjek za prostorno uređenje i zaštitu okoliša kao Nositelj izrade Urbanističkog plana uređenja luke otvorene za javni promet županijskog značaja – luka Žigljen na temelju članka 96. Zakona o prostornom uređenju ("Narodne novine" broj 153/13, 65/17, 114/18, 39/19, 98/19 i 67/23) te Zaključka gradonačelnika (Klasa: 350-03/22-01/04, Urbroj: 2125-6-01/01-24-26) od 07. kolovoza 2024. godine objavio javnu raspravu o Prijedlogu Urbanističkog plana uređenja luke otvorene za javni promet županijskog značaja – luka Žigljen.

**Javna rasprava** o Prijedlogu Urbanističkog plana uređenja luke otvorene za javni promet županijskog značaja – luka Žigljen trajati će 30 (trideset) dana, **započeti će 19. kolovoza 2024. godine i završiti će 17. rujna 2024. godine.**

Prijedlog Plana će biti dostupan i na službenoj stranici Grada Novalje ([https://www.novalja.hr/61/prostorni\\_i\\_urbanisticki\\_planovi\\_u\\_izradi.html](https://www.novalja.hr/61/prostorni_i_urbanisticki_planovi_u_izradi.html)).

**Javno izlaganje** o Prijedlogu Urbanističkog plana uređenja luke otvorene za javni promet županijskog značaja – luka Žigljen održati će se dana **12. rujna 2024. godine (četvrtak) s početkom u 12.00 sati** u Gradskoj vijećnici Grada Novalje, Trg dr. Franje Tuđmana 1. u Novalji.

Pozivamo Vas da sudjelujete u javnoj raspravi te prisustvujete javnom izlaganju i da nam dostavite pisano očitovanje Prijedlog Urbanističkog plana uređenja luke otvorene za javni promet županijskog značaja – luka Žigljen.

Ako do zaključivanja javne rasprave (**17. rujna 2024. godine**) ne dostavite pisano očitovanje, smatrat će se da nemate primjedbi.

S poštovanjem,



Voditelj odsjeka

Gordana Vuković, dipl.ing.arh.



**REPUBLIKA HRVATSKA  
LIČKO-SENJSKA ŽUPANIJA  
GRAD NOVALJA**

Upravni odjel za poslove  
lokalne samouprave i uprave  
Odsjek za prostorno uređenje  
i zaštitu okoliša  
Klasa: 350-03/22-01/04  
Urbroj: 2125-6-04-02/01-24-28  
Novalja, 09. kolovoza 2024.

**Hrvatska pošta** Croatian Post Inc. / Republika Hrvatska  
**ADVICE of receipt/of delivery/of payment**  
**POVRATNICA — Obavijest o prijmu/uručanju/isplati** P-21/CN 07

Office of posting: **LIČKO-SENJSKA ŽUPANIJA** Date: 2024.08.09

Address of the item: **MINISTARSTVO MORA, PROMETA I INFRASTRUKTURE, LUČKA KAPETANIJA SENJ**

Nature of the item: **OBALA KRALJA ZVONIMIRA**

Registered:  Amount: **53 270 SENJ**

Barcode: **AR RG 57 585 776 2 HR**

Stamp: **REPUBLIKA HRVATSKA GRAD NOVALJA LIČKO-SENJSKA ŽUPANIJA**

Stamp: **OPUNODJEBENIK**

Stamp: **KLASA: 350-03/22-01/04**  
**URBROJ: 2125-6-04-02/01-24-28**  
**NIŠ G. VUKOVIĆ**

**Ministarstvo mora, prometa i infrastrukture  
Lučka kapetanija Senj**

n/r lučkog kapetana Nenada Bugarina  
Obala kralja Zvonimira 12  
53 270 Senj

**Predmet : Javna rasprava o Prijedlogu Urbanističkog plana uređenja luke otvorene za javni promet županijskog značaja – luka Žigljen - obavijest, dostavlja se**

Poštovani,

Sukladno članku 97. Zakona o prostornom uređenju ("Narodne novine" broj 153/13, 65/17, 114/18, 39/19, 98/19 i 67/23) obavještavamo Vas da je Grad Novalja, Odsjek za prostorno uređenje i zaštitu okoliša kao Nositelj izrade Urbanističkog plana uređenja luke otvorene za javni promet županijskog značaja – luka Žigljen na temelju članka 96. Zakona o prostornom uređenju ("Narodne novine" broj 153/13, 65/17, 114/18, 39/19, 98/19 i 67/23) te Zaključka gradonačelnika (Klasa: 350-03/22-01/04, Urbroj: 2125-6-01/01-24-26) od 07. kolovoza 2024. godine objavio javnu raspravu o Prijedlogu Urbanističkog plana uređenja luke otvorene za javni promet županijskog značaja – luka Žigljen.

**Javna rasprava** o Prijedlogu Urbanističkog plana uređenja luke otvorene za javni promet županijskog značaja – luka Žigljen trajati će 30 (trideset) dana, **započeti će 19. kolovoza 2024. godine i završiti će 17. rujna 2024. godine.**

Prijedlog Plana će biti dostupan i na službenoj web stranici Grada Novalje ([https://www.novalja.hr/61/prostorni\\_i\\_urbanisticki\\_planovi\\_u\\_izradi.html](https://www.novalja.hr/61/prostorni_i_urbanisticki_planovi_u_izradi.html)).

**Javno izlaganje** o Prijedlogu Urbanističkog plana uređenja luke otvorene za javni promet županijskog značaja – luka Žigljen održati će se dana **12. rujna 2024. godine (četvrtak) s početkom u 12.00 sati** u Gradskoj vijećnici Grada Novalje, Trg dr. Franje Tuđmana 1. u Novalji.

Pozivamo Vas da sudjelujete u javnoj raspravi te prisustvujete javnom izlaganju i da nam dostavite pisano očitovanje Prijedlog Urbanističkog plana uređenja luke otvorene za javni promet županijskog značaja – luka Žigljen.

Ako do zaključivanja javne rasprave (**17. rujna 2024. godine**) ne dostavite pisano očitovanje, smatrat će se da nemate primjedbi.

S poštovanjem,



Voditelj odsjeka

Gordana Vuković, dipl.ing.arh.





**REPUBLIKA HRVATSKA  
LIČKO-SENJSKA ŽUPANIJA  
GRAD NOVALJA**

Upravni odjel za poslove  
lokalne samouprave i uprave  
Odsjek za prostorno uređenje  
i zaštitu okoliša  
Klasa: 350-03/22-01/04  
Urbroj: 2125-6-04-02/01-24-28  
Novalja, 09. kolovoza 2024.

Hrvatska pošta  
Croatian Post Inc. /  
Republika Hrvatska

ADVICE of receipt/of delivery/of payment  
POVRATNICA — Obavijest o prijmu/uručanju/isplati

On postal service  
Poštanska služba

P-21/CN 07

Office of posting  
Prijemno poštansko uređe

Date  
datum

Address of the item  
Prijemni poštom  
HRVATSKE VODE, VODNOGOSPODARSKI  
ODJEL ZA VODNO PODRUČJE PRIMORSKO-  
ISTARSkih SLIVOVA

Nature of the item/Vrsta pošiljke  
DUKE ŠPORERA 3

Registered  
parcel  
Amount  
51 000 RIJEKA

Insured letter  
Poštombrano pismo

Number of  
of post

Moneyorder  
Liquorica

Meets on a destination/odnosi se na određistu

The item mentioned  
is delivered  
involuntarily

Signature  
of the sender

Return to  
Vratiti

Name  
Prezime i naziv

Street and No.  
Ulica i br.

Locality and country  
Mjesto i država

KLASA: 350-03/22-01/04  
URBROJ: 2125-6-04-02/01-24-28  
NIB: 4.VUKOVIĆ

Stamp of the office returning the advice  
Pošta ličko-senjskog grada  
Novalja

Stamp: REPUBLIKA HRVATSKA  
LIČKO-SENJSKA ŽUPANIJA  
GRAD NOVALJA  
Upravni odjel za poslove  
lokalne samouprave i uprave  
Odsjek za prostorno uređenje  
i zaštitu okoliša

Stamp: HRVATSKE VODE  
VODNOGOSPODARSKI ODJEL ZA  
SLIVOVE sjevernoga Jadrana  
Rijeka, Đure Šporera 3

Stamp: 09. kolovoza 2024

Ozn. za narudžbu: 6/2023

**Hrvatske vode,  
Vodnogospodarski odjel za vodno  
područje primorsko-istarskih slivova  
Đure Šporera 3  
51 000 Rijeka**

**Predmet : Javna rasprava o Prijedlogu Urbanističkog plana uređenja luke  
otvorene za javni promet županijskog značaja – luka Žigljen  
- obavijest, dostavlja se**

Poštovani,

Sukladno članku 97. Zakona o prostornom uređenju ("Narodne novine" broj 153/13, 65/17, 114/18, 39/19, 98/19 i 67/23) obavještavamo Vas da je Grad Novalja, Odsjek za prostorno uređenje i zaštitu okoliša kao Nositelj izrade Urbanističkog plana uređenja luke otvorene za javni promet županijskog značaja – luka Žigljen na temelju članka 96. Zakona o prostornom uređenju ("Narodne novine" broj 153/13, 65/17, 114/18, 39/19, 98/19 i 67/23) te Zaključka gradonačelnika (Klasa: 350-03/22-01/04, Urbroj: 2125-6-01/01-24-26) od 07. kolovoza 2024. godine objavio javnu raspravu o Prijedlogu Urbanističkog plana uređenja luke otvorene za javni promet županijskog značaja – luka Žigljen.

**Javna rasprava o Prijedlogu Urbanističkog plana uređenja luke otvorene za javni promet županijskog značaja – luka Žigljen trajati će 30 (trideset) dana, započeti će 19. kolovoza 2024. godine i završiti će 17. rujna 2024. godine.**

Prijedlog Plana će biti dostupan i na službenoj web stranici Grada Novalje ([https://www.novalja.hr/61/prostorni\\_i\\_urbanisticki\\_planovi\\_u\\_izradi.html](https://www.novalja.hr/61/prostorni_i_urbanisticki_planovi_u_izradi.html)).

**Javno izlaganje o Prijedlogu Urbanističkog plana uređenja luke otvorene za javni promet županijskog značaja – luka Žigljen održati će se dana 12. rujna 2024. godine (četvrtak) s početkom u 12.00 sati u Gradskoj vijećnici Grada Novalje, Trg dr. Franje Tuđmana 1. u Novalji.**

Pozivamo Vas da sudjelujete u javnoj raspravi te prisustvujete javnom izlaganju i da nam dostavite pisano očitovanje Prijedlog Urbanističkog plana uređenja luke otvorene za javni promet županijskog značaja – luka Žigljen.

Ako do zaključivanja javne rasprave (**17. rujna 2024. godine**) ne dostavite pisano očitovanje, smatrat će se da nemate primjedbi.

S poštovanjem,

Voditelj odsjeka  
**Gordana Vuković, dipl.ing.arh.**



**REPUBLIKA HRVATSKA  
LIČKO-SENJSKA ŽUPANIJA  
GRAD NOVALJA**

Upravni odjel za poslove  
lokalne samouprave i uprave  
Odsjek za prostorno uređenje  
i zaštitu okoliša  
Klasa: 350-03/22-01/04  
Urbroj: 2125-6-04-02/01-24-28  
Novalja, 09. kolovoza 2024.

<b>Hrvatska pošta</b> Croatian Post Inc. / Republika Hrvatska	<b>ADVICE of receipt/of delivery/of payment</b> POVRATNICA — Obavijest o prijmu/uručenju/isplati	P-27/CN 07
Office of posting Prijemno postamborsko uređe	Date Datum	On postal service Poštanska služba
Address of the item Prijemno postanje	2101	Stamp of the office returning the advice Otvorak, tupa poštanska uređba koj. vrsta obavijest
<b>JAVNA USTANOVA</b> <b>ZAVOD ZA PROSTORNO UREĐENJE LSŽ</b>		<b>AR</b>
Nature of the item/Vrsta pošiljke Registered Proštorovana Postal parcel Poštanski paket Insured letter Osigurana pošiljka No. of items Broj predmeta	Amount Iznos 53 000 KROŠIC	Return to Vratiti Name Ime Street and no. Ulica i br.
<b>AR</b> RG 57 585 773 1 HR		Locality and country Mjesto i država
Meets on a destination/ispunjava se na odredištu		KLASA: 350-03/22-01/04 URBROJ: 2125-6-04-02/01-24-28 NIR G. VUKOVIĆ
The item mentioned above has been duly delivered isporučeno je paid isplaćeno je	Date Datum 2101	Ozn. za narudžbu: 6/2023
Signature potpis 14.8.2024		<b>Hrvatska pošta</b>

**Javna ustanova  
Zavod za prostorno uređenje LSŽ  
Dr. F. Tuđmana 4  
53 000 Gospić**

Predmet : **Javna rasprava o Prijedlogu Urbanističkog plana uređenja luke otvorene za javni promet županijskog značaja – luka Žigljen**  
- obavijest, dostavlja se

Poštovani,

Sukladno članku 97. Zakona o prostornom uređenju ("Narodne novine" broj 153/13, 65/17, 114/18, 39/19, 98/19 i 67/23) obavještavamo Vas da je Grad Novalja, Odsjek za prostorno uređenje i zaštitu okoliša kao Nositelj izrade Urbanističkog plana uređenja luke otvorene za javni promet županijskog značaja – luka Žigljen na temelju članka 96. Zakona o prostornom uređenju ("Narodne novine" broj 153/13, 65/17, 114/18, 39/19, 98/19 i 67/23) te Zaključka gradonačelnika (Klasa: 350-03/22-01/04, Urbroj: 2125-6-01/01-24-26) od 07. kolovoza 2024. godine objavio javnu raspravu o Prijedlogu Urbanističkog plana uređenja luke otvorene za javni promet županijskog značaja – luka Žigljen.

**Javna rasprava** o Prijedlogu Urbanističkog plana uređenja luke otvorene za javni promet županijskog značaja – luka Žigljen trajati će 30 (trideset) dana, **započeti će 19. kolovoza 2024. godine i završiti će 17. rujna 2024. godine.**

Prijedlog Plana će biti dostupan i na službenoj web stranici Grada Novalje ([https://www.novalja.hr/61/prostorni\\_i\\_urbanisticki\\_planovi\\_u\\_izradi.html](https://www.novalja.hr/61/prostorni_i_urbanisticki_planovi_u_izradi.html)).

**Javno izlaganje** o Prijedlogu Urbanističkog plana uređenja luke otvorene za javni promet županijskog značaja – luka Žigljen održati će se dana **12. rujna 2024. godine (četvrtak) s početkom u 12.00 sati** u Gradskoj vijećnici Grada Novalje, Trg dr. Franje Tuđmana 1. u Novalji.

Pozivamo Vas da sudjelujete u javnoj raspravi te prisustvujete javnom izlaganju i da nam dostavite pisano očitovanje Prijedlog Urbanističkog plana uređenja luke otvorene za javni promet županijskog značaja – luka Žigljen.

Ako do zaključivanja javne rasprave (**17. rujna 2024. godine**) ne dostavite pisano očitovanje, smatrat će se da nemate primjedbi.

S poštovanjem,

Voditelj odsjeka  
**Gordana Vuković, dipl.ing.arh.**





**REPUBLIKA HRVATSKA  
LIČKO-SENJSKA ŽUPANIJA  
GRAD NOVALJA**

Upravni odjel za poslove  
lokalne samouprave i uprave  
Odsjek za prostorno uređenje  
i zaštitu okoliša  
Klasa: 350-03/22-01/04  
Urbroj: 2125-6-04-02/01-24-28  
Novalja, 09. kolovoza 2024.

**Jadrolinija**  
Riva 16  
51 000 Rijeka

Predmet : **Javna rasprava o Prijedlogu Urbanističkog plana uređenja luke otvorene za javni promet županijskog značaja – luka Žigljen**  
- obavijest, dostavlja se

Poštovani,

Sukladno članku 97. Zakona o prostornom uređenju ("Narodne novine" broj 153/13, 65/17, 114/18, 39/19, 98/19 i 67/23) obavještavamo Vas da je Grad Novalja, Odsjek za prostorno uređenje i zaštitu okoliša kao Nositelj izrade Urbanističkog plana uređenja luke otvorene za javni promet županijskog značaja – luka Žigljen na temelju članka 96. Zakona o prostornom uređenju ("Narodne novine" broj 153/13, 65/17, 114/18, 39/19, 98/19 i 67/23) te Zaključka gradonačelnika (Klasa: 350-03/22-01/04, Urbroj: 2125-6-01/01-24-26) od 07. kolovoza 2024. godine objavio javnu raspravu o Prijedlogu Urbanističkog plana uređenja luke otvorene za javni promet županijskog značaja – luka Žigljen.

**Javna rasprava** o Prijedlogu Urbanističkog plana uređenja luke otvorene za javni promet županijskog značaja – luka Žigljen trajati će 30 (trideset) dana, **započeti će 19. kolovoza 2024. godine i završiti će 17. rujna 2024. godine.**

Prijedlog Plana će biti dostupan i na službenoj web stranici Grada Novalje ([https://www.novalja.hr/61/prostorni\\_i\\_urbanisticki\\_planovi\\_u\\_izradi.html](https://www.novalja.hr/61/prostorni_i_urbanisticki_planovi_u_izradi.html)).

**Javno izlaganje** o Prijedlogu Urbanističkog plana uređenja luke otvorene za javni promet županijskog značaja – luka Žigljen održati će se dana **12. rujna 2024. godine (četvrtak) s početkom u 12.00 sati** u Gradskoj vijećnici Grada Novalje, Trg dr. Franje Tuđmana 1. u Novalji.

Pozivamo Vas da sudjelujete u javnoj raspravi te prisustvujete javnom izlaganju i da nam dostavite pisano očitovanje Prijedlog Urbanističkog plana uređenja luke otvorene za javni promet županijskog značaja – luka Žigljen.

Ako do zaključivanja javne rasprave (**17. rujna 2024. godine**) ne dostavite pisano očitovanje, smatrat će se da nemate primjedbi.

S poštovanjem,

Voditelj odsjeka

Gordana Vuković, dipl.ing.arh.





**REPUBLIKA HRVATSKA  
LIČKO-SENJSKA ŽUPANIJA  
GRAD NOVALJA**

Upravni odjel za poslove  
lokalne samouprave i uprave  
Odsjek za prostorno uređenje  
i zaštitu okoliša

Klasa: 350-03/22-01/04

Urbroj: 2125-6-04-02/01-24-28

Novalja, 09. kolovoza 2024.

**Hrvatska pošta** Croatian Post Inc. / Republika Hrvatska  
**ADVICE of receipt/of delivery/of payment**  
**POVRATNICA** — Obavijest o prijmu/uručanju/isplati

Office of posting: **HRVATSKE CESTE**  
Address of the item: **POSLOVNA JEDINICA ZADAR**  
**TEHNIČKA ISPOSTAVA GOSPIĆ**  
Nature of the item: **SMILJANSKA 39**  
Amount: **53 000 HRK**

Barcode: **AR RG 57585771 4 HR**

Return to: **GRAD NOVALJA**  
Name: **GRAD NOVALJA**  
Street and No: **SMILJANSKA 39**  
Locality and country: **NOVALJA HRVATSKA**

Stamp: **AR**  
Stamp of the office returning the advice: **GRAD NOVALJA**

Class: **KLASA: 350-03/22-01/04**  
Urbroj: **URBROJ: 2125-6-04-02/01-24-28**  
Signature: **MIR G. VUKOVIĆ**

**Hrvatske ceste  
Poslovna jedinica Zadar  
Tehnička ispostava Gospić  
Smiljanska 39  
53 000 Gospić**

Predmet : **Javna rasprava o Prijedlogu Urbanističkog plana uređenja luke otvorene za javni promet županijskog značaja – luka Žigljen**  
- obavijest, dostavlja se

Poštovani,

Sukladno članku 97. Zakona o prostornom uređenju ("Narodne novine" broj 153/13, 65/17, 114/18, 39/19, 98/19 i 67/23) obavještavamo Vas da je Grad Novalja, Odsjek za prostorno uređenje i zaštitu okoliša kao Nositelj izrade Urbanističkog plana uređenja luke otvorene za javni promet županijskog značaja – luka Žigljen na temelju članka 96. Zakona o prostornom uređenju ("Narodne novine" broj 153/13, 65/17, 114/18, 39/19, 98/19 i 67/23) te Zaključka gradonačelnika (Klasa: 350-03/22-01/04, Urbroj: 2125-6-01/01-24-26) od 07. kolovoza 2024. godine objavio javnu raspravu o Prijedlogu Urbanističkog plana uređenja luke otvorene za javni promet županijskog značaja – luka Žigljen.

**Javna rasprava** o Prijedlogu Urbanističkog plana uređenja luke otvorene za javni promet županijskog značaja – luka Žigljen trajati će 30 (trideset) dana, **započeti će 19. kolovoza 2024. godine i završiti će 17. rujna 2024. godine.**

Prijedlog Plana će biti dostupan i na službenoj web stranici Grada Novalje ([https://www.novalja.hr/61/prostorni\\_i\\_urbanisticki\\_planovi\\_u\\_izradi.html](https://www.novalja.hr/61/prostorni_i_urbanisticki_planovi_u_izradi.html)).

**Javno izlaganje** o Prijedlogu Urbanističkog plana uređenja luke otvorene za javni promet županijskog značaja – luka Žigljen održati će se dana **12. rujna 2024. godine (četvrtak) s početkom u 12.00 sati** u Gradskoj vijećnici Grada Novalje, Trg dr. Franje Tuđmana 1. u Novalji.

Pozivamo Vas da sudjelujete u javnoj raspravi te prisustvujete javnom izlaganju i da nam dostavite pisano očitovanje Prijedlog Urbanističkog plana uređenja luke otvorene za javni promet županijskog značaja – luka Žigljen.

Ako do zaključivanja javne rasprave (**17. rujna 2024. godine**) ne dostavite pisano očitovanje, smatrat će se da nemate primjedbi.

S poštovanjem,



Voditelj odsjeka

Gordana Vuković, dipl.ing.arh.





REPUBLIKA HRVATSKA  
LIČKO-SENJSKA ŽUPANIJA  
GRAD NOVALJA

Upravni odjel za poslove  
lokalne samouprave i uprave  
Odsjek za prostorno uređenje  
i zaštitu okoliša  
Klasa: 350-03/22-01/04  
Urbroj: 2125-6-04-02/01-24-28  
Novalja, 09. kolovoza 2024.

LSŽ, Upravni odjel za gospodarstvo,  
pomorsko dobro i promet  
n/r Ane Rukavina - Stilinović  
Dr. Franje Tuđmana 4  
53 000 Gospić

Predmet : **Javna rasprava o Prijedlogu Urbanističkog plana uređenja luke  
otvorene za javni promet županijskog značaja – luka Žigljen**  
- obavijest, dostavlja se

Poštovani,

Sukladno članku 97. Zakona o prostornom uređenju ("Narodne novine" broj 153/13, 65/17, 114/18, 39/19, 98/19 i 67/23) obavještavamo Vas da je Grad Novalja, Odsjek za prostorno uređenje i zaštitu okoliša kao Nositelj izrade Urbanističkog plana uređenja luke otvorene za javni promet županijskog značaja – luka Žigljen na temelju članka 96. Zakona o prostornom uređenju ("Narodne novine" broj 153/13, 65/17, 114/18, 39/19, 98/19 i 67/23) te Zaključka gradonačelnika (Klasa: 350-03/22-01/04, Urbroj: 2125-6-01/01-24-26) od 07. kolovoza 2024. godine objavio javnu raspravu o Prijedlogu Urbanističkog plana uređenja luke otvorene za javni promet županijskog značaja – luka Žigljen.

**Javna rasprava** o Prijedlogu Urbanističkog plana uređenja luke otvorene za javni promet županijskog značaja – luka Žigljen trajati će 30 (trideset) dana, **započeti će 19. kolovoza 2024. godine i završiti će 17. rujna 2024. godine.**

Prijedlog Plana će biti dostupan i na službenoj web stranici Grada Novalje ([https://www.novalja.hr/61/prostorni\\_i\\_urbanisticki\\_planovi\\_u\\_izradi.html](https://www.novalja.hr/61/prostorni_i_urbanisticki_planovi_u_izradi.html)).

**Javno izlaganje** o Prijedlogu Urbanističkog plana uređenja luke otvorene za javni promet županijskog značaja – luka Žigljen održati će se dana **12. rujna 2024. godine (četvrtak) s početkom u 12.00 sati** u Gradskoj vijećnici Grada Novalje, Trg dr. Franje Tuđmana 1. u Novalji.

Pozivamo Vas da sudjelujete u javnoj raspravi te prisustvujete javnom izlaganju i da nam dostavite pisano očitovanje Prijedlog Urbanističkog plana uređenja luke otvorene za javni promet županijskog značaja – luka Žigljen.

Ako do zaključivanja javne rasprave (**17. rujna 2024. godine**) ne dostavite pisano očitovanje, smatrat će se da nemate primjedbi.

S poštovanjem,

Voditelj odsjeka

Gordana Vuković, dipl.ing.arh.





**REPUBLIKA HRVATSKA  
LIČKO-SENJSKA ŽUPANIJA  
GRAD NOVALJA**

Upravni odjel za poslove  
lokalne samouprave i uprave  
Odsjek za prostorno uređenje  
i zaštitu okoliša  
Klasa: 350-03/22-01/04  
Urbroj: 2125-6-04-02/01-24-28  
Novalja, 09. kolovoza 2024.

**Ličko-senjska županija  
Upravni odjel za prostorno  
uređenje, graditeljstvo i zaštitu okoliša**  
n/r gosp. Jerka Kostelca, dipl.ing.  
Dr. Franje Tuđmana 4  
53 000 Gospić

**Predmet : Javna rasprava o Prijedlogu Urbanističkog plana uređenja luke  
otvorene za javni promet županijskog značaja – luka Žigljen**  
- obavijest, dostavlja se

Poštovani,

Sukladno članku 97. Zakona o prostornom uređenju ("Narodne novine" broj 153/13, 65/17, 114/18, 39/19, 98/19 i 67/23) obavještavam Vas da je Grad Novalja, Odsjek za prostorno uređenje i zaštitu okoliša kao Nositelj izrade Urbanističkog plana uređenja luke otvorene za javni promet županijskog značaja – luka Žigljen na temelju članka 96. Zakona o prostornom uređenju ("Narodne novine" broj 153/13, 65/17, 114/18, 39/19, 98/19 i 67/23) te Zaključka gradonačelnika (Klasa: 350-03/22-01/04, Urbroj: 2125-6-01/01-24-26) od 07. kolovoza 2024. godine objavio javnu raspravu o Prijedlogu Urbanističkog plana uređenja luke otvorene za javni promet županijskog značaja – luka Žigljen.

**Javna rasprava** o Prijedlogu Urbanističkog plana uređenja luke otvorene za javni promet županijskog značaja – luka Žigljen trajati će 30 (trideset) dana, **započeti će 19. kolovoza 2024. godine i završiti će 17. rujna 2024. godine.**

Prijedlog Plana će biti dostupan i na službenoj web stranici Grada Novalje ([https://www.novalja.hr/61/prostorni\\_i\\_urbanisticki\\_planovi\\_u\\_izradi.html](https://www.novalja.hr/61/prostorni_i_urbanisticki_planovi_u_izradi.html)).

**Javno izlaganje** o Prijedlogu Urbanističkog plana uređenja luke otvorene za javni promet županijskog značaja – luka Žigljen održati će se dana **12. rujna 2024. godine (četvrtak) s početkom u 12.00 sati** u Gradskoj vijećnici Grada Novalje, Trg dr. Franje Tuđmana 1. u Novalji.

Pozivamo Vas da sudjelujete u javnoj raspravi te prisustvujete javnom izlaganju i da nam dostavite pisano očitovanje Prijedlog Urbanističkog plana uređenja luke otvorene za javni promet županijskog značaja – luka Žigljen.

Ako do zaključivanja javne rasprave (**17. rujna 2024. godine**) ne dostavite pisano očitovanje, smatrat će se da nemate primjedbi.

S poštovanjem,



Voditelj odsjeka

Gordana Vuković, dipl.ing.arh.





**REPUBLIKA HRVATSKA  
LIČKO-SENJSKA ŽUPANIJA  
GRAD NOVALJA**

Upravni odjel za poslove  
lokalne samouprave i uprave  
Odsjek za prostorno uređenje  
i zaštitu okoliša

Klasa: 350-03/22-01/04

Urbroj: 2125-6-04-02/01-24-28

Novalja, 09. kolovoza 2024.

**Urbanistički Institut Hrvatske d.o.o.**

n/r Dunje Ožvatić, dipl.ing.arh.

Frane Petrića 4

10 000 Zagreb

Predmet : **Javna rasprava o Prijedlogu Urbanističkog plana uređenja luke  
otvorene za javni promet županijskog značaja – luka Žigljen**  
- obavijest, dostavlja se

Poštovani,

Sukladno članku 97. Zakona o prostornom uređenju ("Narodne novine" broj 153/13, 65/17, 114/18, 39/19, 98/19 i 67/23) obavještavamo Vas da je Grad Novalja, Odsjek za prostorno uređenje i zaštitu okoliša kao Nositelj izrade Urbanističkog plana uređenja luke otvorene za javni promet županijskog značaja – luka Žigljen na temelju članka 96. Zakona o prostornom uređenju ("Narodne novine" broj 153/13, 65/17, 114/18, 39/19, 98/19 i 67/23) te Zaključka gradonačelnika (Klasa: 350-03/22-01/04, Urbroj: 2125-6-01/01-24-26) od 07. kolovoza 2024. godine objavio javnu raspravu o Prijedlogu Urbanističkog plana uređenja luke otvorene za javni promet županijskog značaja – luka Žigljen.

**Javna rasprava o Prijedlogu Urbanističkog plana uređenja luke otvorene za javni promet županijskog značaja – luka Žigljen trajati će 30 (trideset) dana, započeti će 19. kolovoza 2024. godine i završiti će 17. rujna 2024. godine.**

Prijedlog Plana će biti dostupan i na službenoj web stranici Grada Novalje ([https://www.novalja.hr/61/prostorni\\_i\\_urbanisticki\\_planovi\\_u\\_izradi.html](https://www.novalja.hr/61/prostorni_i_urbanisticki_planovi_u_izradi.html)).

Pozivamo Vas da kao stručni Izrađivač sudjelujete na **Javnom izlaganju** o Prijedlogu Urbanističkog plana uređenja luke otvorene za javni promet županijskog značaja – luka Žigljen koje će se održati dana **12. rujna 2024. godine (četvrtak) s početkom u 12.00 sati** u Gradskoj vijećnici Grada Novalje, Trg dr. Franje Tuđmana 1. u Novalji.

S poštovanjem,



Voditelj odsjeka

Gordana Vuković, dipl.ing.arh.



**REPUBLIKA HRVATSKA  
LIČKO-SENJSKA ŽUPANIJA  
GRAD NOVALJA**

Upravni odjel za poslove  
lokalne samouprave i uprave  
Odsjek za prostorno uređenje  
i zaštitu okoliša  
Klasa: 350-03/22-01/04  
Urbroj: 2125-6-04-02/01-24-28  
Novalja, 09. kolovoza 2024.



**Grad Novalja, Odsjek za prostorno uređenje i zaštitu okoliša**

Naziv poduzeća-ustanove

Klasa: 350-03/22-01/04

**DOSTAVNICA**

Broj urudžbenog zapisnika	Vrsta pošiljke i broj priloga	Kome se akt dostavlja - adresa	Datum primitka i potpis primatelja
2125-6-04-02/01-24-28	Obavijest	MO Novalja n/r predsjednika Tea Veličana	16. 08. 2024. <i>[Signature]</i>

Napomena:

(Potpis svjedoka ako primatelj ne može  
ili neće potpisati dostavnicu)

(Potpis dostavljača)

**MO Novalja**  
n/r predsjednika Tea Veličana

Predmet : **Javna rasprava o Prijedlogu Urbanističkog plana uređenja luke otvorene za javni promet županijskog značaja – luka Žigljen**  
- obavijest, dostavlja se

Poštovani,

Sukladno članku 97. Zakona o prostornom uređenju ("Narodne novine" broj 153/13, 65/17, 114/18, 39/19, 98/19 i 67/23) obavještavamo Vas da je Grad Novalja, Odsjek za prostorno uređenje i zaštitu okoliša kao Nositelj izrade Urbanističkog plana uređenja luke otvorene za javni promet županijskog značaja – luka Žigljen na temelju članka 96. Zakona o prostornom uređenju ("Narodne novine" broj 153/13, 65/17, 114/18, 39/19, 98/19 i 67/23) te Zaključka gradonačelnika (Klasa: 350-03/22-01/04, Urbroj: 2125-6-01/01-24-26) od 07. kolovoza 2024. godine objavio javnu raspravu o Prijedlogu Urbanističkog plana uređenja luke otvorene za javni promet županijskog značaja – luka Žigljen.

**Javna rasprava** o Prijedlogu Urbanističkog plana uređenja luke otvorene za javni promet županijskog značaja – luka Žigljen trajati će 30 (trideset) dana, **započeti će 19. kolovoza 2024. godine i završiti će 17. rujna 2024. godine.**

Prijedlog Plana će biti dostupan i na službenoj web stranici Grada Novalje ([https://www.novalja.hr/61/prostorni\\_i\\_urbanisticki\\_planovi\\_u\\_izradi.html](https://www.novalja.hr/61/prostorni_i_urbanisticki_planovi_u_izradi.html)).

**Javno izlaganje** o Prijedlogu Urbanističkog plana uređenja luke otvorene za javni promet županijskog značaja – luka Žigljen održati će se dana **12. rujna 2024. godine (četvrtak) s početkom u 12.00 sati** u Gradskoj vijećnici Grada Novalje, Trg dr. Franje Tuđmana 1. u Novalji.

Pozivamo Vas da sudjelujete u javnoj raspravi te prisustvujete javnom izlaganju i da nam dostavite pisano očitovanje na Prijedlog Urbanističkog plana uređenja luke otvorene za javni promet županijskog značaja – luka Žigljen.

Ako do zaključivanja javne rasprave (**17. rujna 2024. godine**) ne dostavite pisano očitovanje, smatrat će se da nemate primjedbi.

S poštovanjem,



Voditelj odsjeka

Gordana Vuković, dipl.ing.arh.





**REPUBLIKA HRVATSKA  
LIČKO-SENJSKA ŽUPANIJA  
GRAD NOVALJA**

Upravni odjel za poslove  
lokalne samouprave i uprave  
Odsjek za prostorno uređenje  
i zaštitu okoliša  
Klasa: 350-03/22-01/04  
Urbroj: 2125-6-04-02/01-24-28  
Novalja, 09. kolovoza 2024.



**Grad Novalja, Odsjek za prostorno uređenje i zaštitu okoliša**

Naziv poduzeća-ustanove

Klasa: 350-03/22-01/04

**DOSTAVNICA**

Broj urudžbenog zapisnika	Vrsta pošiljke i broj priloga	Kome se akt dostavlja - adresa	Datum primitka i potpis primatelja
2125-6-04-02/01-24-28	Obavijest	Lučka uprava Novalja Dalmatinska 18 53 291 Novalja	13.08.2024. <i>[Signature]</i>



Napomena:

(Potpis svjedoka ako primatelj ne može  
ili neće potpisati dostavnicu)

(Potpis dostavljača)

**Lučka uprava Novalja**  
Dalmatinska 18  
53 291 Novalja

**Predmet : Javna rasprava o Prijedlogu Urbanističkog plana uređenja luke  
otvorene za javni promet županijskog značaja – luka Žigljen**  
- obavijest, dostavlja se

Poštovani,

Sukladno članku 97. Zakona o prostornom uređenju ("Narodne novine" broj 153/13, 65/17, 114/18, 39/19, 98/19 i 67/23) obavještavamo Vas da je Grad Novalja, Odsjek za prostorno uređenje i zaštitu okoliša kao Nositelj izrade Urbanističkog plana uređenja luke otvorene za javni promet županijskog značaja – luka Žigljen na temelju članka 96. Zakona o prostornom uređenju ("Narodne novine" broj 153/13, 65/17, 114/18, 39/19, 98/19 i 67/23) te Zaključka gradonačelnika (Klasa: 350-03/22-01/04, Urbroj: 2125-6-01/01-24-26) od 07. kolovoza 2024. godine objavio javnu raspravu o Prijedlogu Urbanističkog plana uređenja luke otvorene za javni promet županijskog značaja – luka Žigljen.

**Javna rasprava** o Prijedlogu Urbanističkog plana uređenja luke otvorene za javni promet županijskog značaja – luka Žigljen trajati će 30 (trideset) dana, **započeti će 19. kolovoza 2024. godine i završiti će 17. rujna 2024. godine.**

Prijedlog Plana će biti dostupan i na službenoj web stranici Grada Novalje ([https://www.novalja.hr/61/prostorni\\_i\\_urbanisticki\\_planovi\\_u\\_izradi.html](https://www.novalja.hr/61/prostorni_i_urbanisticki_planovi_u_izradi.html)).

**Javno izlaganje** o Prijedlogu Urbanističkog plana uređenja luke otvorene za javni promet županijskog značaja – luka Žigljen održati će se dana **12. rujna 2024. godine (četvrtak) s početkom u 12.00 sati** u Gradskoj vijećnici Grada Novalje, Trg dr. Franje Tuđmana 1. u Novalji.

Pozivamo Vas da sudjelujete u javnoj raspravi te prisustvujete javnom izlaganju i da nam dostavite pisano očitovanje Prijedlog Urbanističkog plana uređenja luke otvorene za javni promet županijskog značaja – luka Žigljen.

Ako do zaključivanja javne rasprave (**17. rujna 2024. godine**) ne dostavite pisano očitovanje, smatrat će se da nemate primjedbi.

S poštovanjem,



Voditelj odsjeka

Gordana Vuković, dipl.ing.arh.



Grad Novalja, Odsjek za prostorno uređenje i zaštitu okoliša

Naziv poduzeća-ustanove

Klasa: 350-03/22-01/04

DOSTAVNICA

Broj urudžbenog zapisnika	Vrsta pošiljke i broj priloga	Kome se akt dostavlja - adresa	Datum primitka i potpis primatelja
2125-6-04-02/01-24-28	Obavijest	Ličko-senjska županija Upravni odjel za prostorno uređenje, graditeljstvo i zaštitu okoliša Izdvojeno mjesto rada Novalja n/r Jasmine Baričević, Dalmatinska 18 53 291 Novalja	13.08.2024 JB

Napomena:

(Potpis svjedoka ako primatelj ne može ili neće potpisati dostavnicu)

(Potpis dostavljača)



REPUBLIKA HRVATSKA  
LIČKO-SENJSKA ŽUPANIJA  
GRAD NOVALJA

Upravni odjel za poslove  
lokalne samouprave i uprave  
Odsjek za prostorno uređenje  
i zaštitu okoliša

Klasa: 350-03/22-01/04

Urbroj: 2125-6-04-02/01-24-28  
Novalja, 09. kolovoza 2024.

LSŽ, Upravni odjel za prostorno  
uređenje, graditeljstvo i zaštitu okoliša  
Izdvojeno mjesto rada Novalja  
n/r Jasmine Baričević, dipl.ing.građ.  
Dalmatinska 18  
53 291 Novalja

Predmet : **Javna rasprava o Prijedlogu Urbanističkog plana uređenja luke  
otvorene za javni promet županijskog značaja – luka Žigljen**  
- obavijest, dostavlja se

Poštovani,

Sukladno članku 97. Zakona o prostornom uređenju ("Narodne novine" broj 153/13, 65/17, 114/18, 39/19, 98/19 i 67/23) obavještavamo Vas da je Grad Novalja, Odsjek za prostorno uređenje i zaštitu okoliša kao Nositelj izrade Urbanističkog plana uređenja luke otvorene za javni promet županijskog značaja – luka Žigljen na temelju članka 96. Zakona o prostornom uređenju ("Narodne novine" broj 153/13, 65/17, 114/18, 39/19, 98/19 i 67/23) te Zaključka gradonačelnika (Klasa: 350-03/22-01/04, Urbroj: 2125-6-01/01-24-26) od 07. kolovoza 2024. godine objavio javnu raspravu o Prijedlogu Urbanističkog plana uređenja luke otvorene za javni promet županijskog značaja – luka Žigljen.

**Javna rasprava** o Prijedlogu Urbanističkog plana uređenja luke otvorene za javni promet županijskog značaja – luka Žigljen trajati će 30 (trideset) dana, **započeti će 19. kolovoza 2024. godine i završiti će 17. rujna 2024. godine.**

Prijedlog Plana će biti dostupan i na službenoj web stranici Grada Novalje ([https://www.novalja.hr/61/prostorni\\_i\\_urbanisticki\\_planovi\\_u\\_izradi.html](https://www.novalja.hr/61/prostorni_i_urbanisticki_planovi_u_izradi.html)).

**Javno izlaganje** o Prijedlogu Urbanističkog plana uređenja luke otvorene za javni promet županijskog značaja – luka Žigljen održati će se dana **12. rujna 2024. godine (četvrtak) s početkom u 12.00 sati** u Gradskoj vijećnici Grada Novalje, Trg dr. Franje Tuđmana 1. u Novalji.

Pozivamo Vas da sudjelujete u javnoj raspravi te prisustvujete javnom izlaganju i da nam dostavite pisano očitovanje Prijedlog Urbanističkog plana uređenja luke otvorene za javni promet županijskog značaja – luka Žigljen.

Ako do zaključivanja javne rasprave (**17. rujna 2024. godine**) ne dostavite pisano očitovanje, smatrat će se da nemate primjedbi.

S poštovanjem,



Voditelj odsjeka

Gordana Vuković, dipl.ing.arh.



**Grad Novalja, Odsjek za prostorno uređenje i zaštitu okoliša**  
Naziv poduzeća-ustanove

**DOSTAVNICA**

Klasa: 350-03/22-01/04

Broj urudžbenog zapisnika	Vrsta pošiljke i broj priloga	Kome se akt dostavlja - adresa	Datum primitka i potpis primatelja
2125-6-04-02/01-24-28	Obavijest	Državna geodetska uprava, Područni ured za katastar Gospić, Ispostava za katastar nekretnina Novalja n/r voditeljice Anđelke Jazvo, dipl.ing.geod. Vodovodna 3 53 291 Novalja	13.08.24



**REPUBLIKA HRVATSKA  
LIČKO-SENJSKA ŽUPANIJA  
GRAD NOVALJA**

Upravni odjel za poslove  
lokalne samouprave i uprave  
Odsjek za prostorno uređenje  
i zaštitu okoliša

Klasa: 350-03/22-01/04  
Urbroj: 2125-6-04-02/01-24-28  
Novalja, 09. kolovoza 2024.

Napomena:

(Potpis svjedoka ako primatelj ne može  
ili neće potpisati dostavnicu)

(Potpis dostavljača)

**Državna geodetska uprava,  
Područni ured za katastar Gospić,  
Ispostava za katastar nekretnina Novalja  
n/r voditeljice Anđelke Jazvo, dipl.ing.geod.  
Vodovodna 3  
53 291 Novalja**

**Predmet : Javna rasprava o Prijedlogu Urbanističkog plana uređenja luke  
otvorene za javni promet županijskog značaja – luka Žigljen**  
- obavijest, dostavlja se

Poštovani,

Sukladno članku 97. Zakona o prostornom uređenju ("Narodne novine" broj 153/13, 65/17, 114/18, 39/19, 98/19 i 67/23) obavještavamo Vas da je Grad Novalja, Odsjek za prostorno uređenje i zaštitu okoliša kao Nositelj izrade Urbanističkog plana uređenja luke otvorene za javni promet županijskog značaja – luka Žigljen na temelju članka 96. Zakona o prostornom uređenju ("Narodne novine" broj 153/13, 65/17, 114/18, 39/19, 98/19 i 67/23) te Zaključka gradonačelnika (Klasa: 350-03/22-01/04, Urbroj: 2125-6-01/01-24-26) od 07. kolovoza 2024. godine objavio javnu raspravu o Prijedlogu Urbanističkog plana uređenja luke otvorene za javni promet županijskog značaja – luka Žigljen.

**Javna rasprava** o Prijedlogu Urbanističkog plana uređenja luke otvorene za javni promet županijskog značaja – luka Žigljen trajati će 30 (trideset) dana, **započeti će 19. kolovoza 2024. godine i završiti će 17. rujna 2024. godine.**

Prijedlog Plana će biti dostupan i na službenoj web stranici Grada Novalje  
([https://www.novalja.hr/61/prostorni\\_i\\_urbanisticki\\_planovi\\_u\\_izradi.html](https://www.novalja.hr/61/prostorni_i_urbanisticki_planovi_u_izradi.html)).

**Javno izlaganje** o Prijedlogu Urbanističkog plana uređenja luke otvorene za javni promet županijskog značaja – luka Žigljen održati će se dana **12. rujna 2024. godine (četvrtak) s početkom u 12.00 sati** u Gradskoj vijećnici Grada Novalje, Trg dr. Franje Tuđmana 1. u Novalji.

Pozivamo Vas da sudjelujete u javnoj raspravi te prisustvujete javnom izlaganju i da nam dostavite pisano očitovanje Prijedlog Urbanističkog plana uređenja luke otvorene za javni promet županijskog značaja – luka Žigljen.

Ako do zaključivanja javne rasprave (**17. rujna 2024. godine**) ne dostavite pisano očitovanje, smatrat će se da nemate primjedbi.

S poštovanjem,



Voditelj odsjeka

Gordana Vuković, dipl.ing.arh.



**Grad Novalja, Odsjek za prostorno uređenje i zaštitu okoliša**

Naziv poduzeća-ustanove

Klasa: 350-03/22-01/04

**DOSTAVNICA**

Broj urudžbenog zapisnika	Vrsta pošiljke i broj priloga	Kome se akt dostavlja - adresa	Datum primitka i potpis primatelja
2125-6-04-02/01-24-28	Obavijest	Komunalije d.o.o. Čiponjac jug 6 53 291 Novalja	13.08.24.  KOMUNALIJJE d.o.o. Čiponjac Jug 6 NOVALJA

Napomena:

(Potpis svjedoka ako primatelj ne može ili neće potpisati dostavnicu)

(Potpis dostavljača)



**REPUBLIKA HRVATSKA  
LIČKO-SENJSKA ŽUPANIJA  
GRAD NOVALJA**

Upravni odjel za poslove  
lokalne samouprave i uprave  
Odsjek za prostorno uređenje  
i zaštitu okoliša  
Klasa: 350-03/22-01/04  
Urbroj: 2125-6-04-02/01-24-28  
Novalja, 09. kolovoza 2024.

**Komunalije d.o.o.**  
Čiponjac jug 6  
53 291 Novalja

**Predmet : Javna rasprava o Prijedlogu Urbanističkog plana uređenja luke otvorene za javni promet županijskog značaja – luka Žigljen - obavijest, dostavlja se**

Poštovani,

Sukladno članku 97. Zakona o prostornom uređenju ("Narodne novine" broj 153/13, 65/17, 114/18, 39/19, 98/19 i 67/23) obavještavamo Vas da je Grad Novalja, Odsjek za prostorno uređenje i zaštitu okoliša kao Nositelj izrade Urbanističkog plana uređenja luke otvorene za javni promet županijskog značaja – luka Žigljen na temelju članka 96. Zakona o prostornom uređenju ("Narodne novine" broj 153/13, 65/17, 114/18, 39/19, 98/19 i 67/23) te Zaključka gradonačelnika (Klasa: 350-03/22-01/04, Urbroj: 2125-6-01/01-24-26) od 07. kolovoza 2024. godine objavio javnu raspravu o Prijedlogu Urbanističkog plana uređenja luke otvorene za javni promet županijskog značaja – luka Žigljen.

**Javna rasprava** o Prijedlogu Urbanističkog plana uređenja luke otvorene za javni promet županijskog značaja – luka Žigljen trajati će 30 (trideset) dana, **započeti će 19. kolovoza 2024. godine i završiti će 17. rujna 2024. godine.**

Prijedlog Plana će biti dostupan i na službenoj web stranici Grada Novalje ([https://www.novalja.hr/61/prostorni\\_i\\_urbanisticki\\_planovi\\_u\\_izradi.html](https://www.novalja.hr/61/prostorni_i_urbanisticki_planovi_u_izradi.html)).

**Javno izlaganje** o Prijedlogu Urbanističkog plana uređenja luke otvorene za javni promet županijskog značaja – luka Žigljen održati će se dana **12. rujna 2024. godine (četvrtak) s početkom u 12.00 sati** u Gradskoj vijećnici Grada Novalje, Trg dr. Franje Tuđmana 1. u Novalji.

Pozivamo Vas da sudjelujete u javnoj raspravi te prisustvujete javnom izlaganju i da nam dostavite pisano očitovanje Prijedlog Urbanističkog plana uređenja luke otvorene za javni promet županijskog značaja – luka Žigljen.

Ako do zaključivanja javne rasprave (**17. rujna 2024. godine**) ne dostavite pisano očitovanje, smatrat će se da nemate primjedbi.

S poštovanjem,



Voditelj odsjeka

Gordana Vuković, dipl.ing.arh.






Grad Novalja, Odsjek za prostorno uređenje i zaštitu okoliša

Naziv poduzeća-ustanove

Klasa: 350-03/22-01/04

### DOSTAVNICA

Broj uružbenog zapisa	Vrsta pošiljke i broj priloga	Kome se akt dostavlja - adresa	Datum primitka i potpis primatelja
2125-6-04-02/01-24-28	Obavijest	Arburoža d.o.o. Čiponjac jug 6 53 291 Novalja	13. 08. 2024 

ARBUROŽA d.o.o.  
NOVALJA  
OIB: 63705116377

Napomena:

(Potpis svjedoka ako primatelj ne može ili neće potpisati dostavnicu)

(Potpis dostavljača)



**REPUBLIKA HRVATSKA  
LIČKO-SENJSKA ŽUPANIJA  
GRAD NOVALJA**

Upravni odjel za poslove  
lokalne samouprave i uprave  
Odsjek za prostorno uređenje  
i zaštitu okoliša

Klasa: 350-03/22-01/04

Urbrroj: 2125-6-04-02/01-24-28

Novalja, 09. kolovoza 2024.

**Arburoža d.o.o.**  
Čiponjac jug 6  
53 291 Novalja

**Predmet : Javna rasprava o Prijedlogu Urbanističkog plana uređenja luke otvorene za javni promet županijskog značaja – luka Žigljen - obavijest, dostavlja se**

Poštovani,

Sukladno članku 97. Zakona o prostornom uređenju ("Narodne novine" broj 153/13, 65/17, 114/18, 39/19, 98/19 i 67/23) obavještavamo Vas da je Grad Novalja, Odsjek za prostorno uređenje i zaštitu okoliša kao Nositelj izrade Urbanističkog plana uređenja luke otvorene za javni promet županijskog značaja – luka Žigljen na temelju članka 96. Zakona o prostornom uređenju ("Narodne novine" broj 153/13, 65/17, 114/18, 39/19, 98/19 i 67/23) te Zaključka gradonačelnika (Klasa: 350-03/22-01/04, Urbrroj: 2125-6-01/01-24-26) od 07. kolovoza 2024. godine objavio javnu raspravu o Prijedlogu Urbanističkog plana uređenja luke otvorene za javni promet županijskog značaja – luka Žigljen.

**Javna rasprava** o Prijedlogu Urbanističkog plana uređenja luke otvorene za javni promet županijskog značaja – luka Žigljen trajati će 30 (trideset) dana, **započeti će 19. kolovoza 2024. godine i završiti će 17. rujna 2024. godine.**

Prijedlog Plana će biti dostupan i na službenoj web stranici Grada Novalje ([https://www.novalja.hr/61/prostorni\\_i\\_urbanisticki\\_planovi\\_u\\_izradi.html](https://www.novalja.hr/61/prostorni_i_urbanisticki_planovi_u_izradi.html)).

**Javno izlaganje** o Prijedlogu Urbanističkog plana uređenja luke otvorene za javni promet županijskog značaja – luka Žigljen održati će se dana **12. rujna 2024. godine (četvrtak) s početkom u 12.00 sati** u Gradskoj vijećnici Grada Novalje, Trg dr. Franje Tuđmana 1. u Novalji.

Pozivamo Vas da sudjelujete u javnoj raspravi te prisustvujete javnom izlaganju i da nam dostavite pisano očitovanje Prijedlog Urbanističkog plana uređenja luke otvorene za javni promet županijskog značaja – luka Žigljen.

Ako do zaključivanja javne rasprave (**17. rujna 2024. godine**) ne dostavite pisano očitovanje, smatrat će se da nemate primjedbi.

S poštovanjem,



Voditelj odsjeka

Gordana Vuković, dipl.ing.arh.



**DOBROPOLJANSKI GUŠTI** Tradicionalna enogastromanifestacija s morskim delicijama

Napisala i snimila  
Vesna BENIĆ

# Feštanje u znaku daganja i okretanja gofa na ražnju

**Prepoznatljivi smo po buzari od oko 300 kg daganja koju spremamo svake godine. Nadamo se da ćemo naći dovoljno veliku teču kako bismo dogodine mogli pripremiti još više daganja jer gužva i red za dagnje su veliki, kazao je Guste**

**DOBROPOLJANA** » Miris raznih ribljih specijaliteta širio se Dobropoljanom na otoku Pašmanu. Naime, i ove godine udruga mladih DUM uz pomoć Općine Pašman i TZO-a Pašman pripremila je nezaboravnu feštu za svoje mještane, turiste i posjetitelje koji su pristigli iz ostalih otočnih mjesta jer su Dobropoljanski gušti nadaleko poznata otočna fešta koja se ne propušta.

Ovaj svjetsvi festival gastronomije brojnim je posjetiteljima ponudio razne riblje specijalitete, a Augustin Bašić Guste, «komandir» cijele organizacije, otkrio nam je kako uz riblje delicije ide i odlična atmosfera uz Mladena Grdovića.

**Prepoznatljivost**

- Dobropoljanski gušti manifestacija je koju tradicionalno, već devet godina, organizira dobropoljanska udruga mladih DUM.

Dobropoljanski gušti je enogastromanifestacija koja predstavlja tradiciju prvenstveno našeg mesta i cijelog otoka Pašmana pa se pripremaju tradicionalna autohtona otočna jela, riblja. Prepoznatljivi smo po buzari od oko 300 kg daganja koju spremamo svake godine. Nadamo se da ćemo naći dovoljno veliku teču kako bismo dogodine mogli pripremiti još više daganja jer gužva i red za dagnje su veliki. Standardno su u ponudi i girice, a za srdele na gradele zadužen je Toni

**“Potrebna nam je dobra velika teča, dobar oganj, pravo domaće maslinovo ulje, dobro domaće vino, domaći luk, peršin i najbolja kuhača. Ipak je to 300 kilograma daganja, treba to miješati**

Antre Dujmović



Ante Dujmović, Dino Kulonja Lisica, Ivan Bašić i Sandra Dujmović

Temeljem članka 96. Zakona o prostornom uređenju („Narodne novine“ broj 153/13, 65/17, 114/18, 39/19, 98/19 i 67/23) te Zaključka gradonačelnika (Klasa: 350-03/22-01/04, Urbroj: 2125-6-01/01-24-26) od 07. kolovoza 2024. godine, Upravni odjel za poslove lokalne samouprave i uprave, Odsjek za prostorno uređenje i zaštitu okoliša Grada Novalje objavljuje

**JAVNU RASPRAVU**

**O PRIJEDLOGU URBANISTIČKOG PLANA UREĐENJA LUKE OTVORENE ZA JAVNI PROMET ŽUPANIJSKOG ZNAČAJA – LUKA ŽIGLJAN**

1. Javna rasprava o Prijedlogu Urbanističkog plana uređenja luke otvorene za javni promet županijskog značaja – luka Žigljan, (u daljnjem tekstu: Prijedlog plana) trajat će 30 (trideset) dana, **započet će 19. kolovoza 2024. godine i završit će 17. rujna 2024. godine.**
2. Za vrijeme trajanja javne rasprave, za sve zainteresirane osiguran je **javni uvid** u Prijedlog Plana u prostorijama Grada Novalje, Trg dr. Franje Tuđmana 1., u Novalji, radnim danom od 8.00 do 13.00 sati. Prijedlog Plana će biti dostupan i na službenoj web stranici Grada Novalje ([https://www.novalja.hr/61/prostorni\\_urbanisticki\\_planovi\\_u\\_izradi.html](https://www.novalja.hr/61/prostorni_urbanisticki_planovi_u_izradi.html))
3. **Javno izlaganje** o Prijedlogu Plana održat će se **dana 12. rujna 2024. godine (četvrtak) s početkom u 12.00 sati** u Gradskoj vijećnici Grada Novalje, Trg dr. Franje Tuđmana 1., u Novalji.
4. Prijedlozi i primjedbe na Prijedlog Plana mogu se davati do zaključivanja javne rasprave (17. rujna 2024. godine).
5. Način sudjelovanja sudionika u javnoj raspravi, u skladu sa člankom 100. i 101. Zakona o prostornom uređenju („Narodne novine“ broj 153/13, 65/17, 114/18, 39/19, 98/19 i 67/23) sljedeći je:
  - Sudionici sudjeluju u javnoj raspravi na način da:
    - imaju pravo pristupa na javni uvid u Prijedlog Plana,
    - postavljaju pitanja tijekom javnog izlaganja o predloženim rješenjima, na koja usmeno odgovaraju osobe koje vode javno izlaganje,
    - daju prijedloge i primjedbe u zapisnik za vrijeme javnog izlaganja,
    - upućuju nositelju izrade pisane prijedloge i primjedbe u roku određenom u objavi o javnoj raspravi.

Prijedlozi i primjedbe koji nisu dostavljeni u roku ili nisu čitljivo napisani, ne moraju se uzeti u obzir u pripremi izvješća o javnoj raspravi.

\* Javnopravno tijelo koje je dalo, odnosno trebalo dati zahtjeve za izradu Plana u javnoj raspravi sudjeluje davanjem mišljenja o prihvaćanju tih zahtjeva, odnosno mišljenja o primjeni posebnog propisa i/ili dokumenta koji je od utjecaja na Plan. U mišljenju se ne mogu postavljati novi ili drukčiji uvjeti od onih koji su dani u zahtjevima za izradu nacrtu Plana. Ako javnopravno tijelo ne dostavi mišljenje u roku, smatra se da je mišljenje dano i da je prijedlog Plana izrađen u skladu s danim zahtjevima, odnosno s posebnim propisom (ili dokumentom koji je od utjecaja na Plan).

6. Pozivaju se svi zainteresirani na sudjelovanje u javnoj raspravi na način uređen ovom objavom.  
Klasa: 350-03/22-01/04  
Urbroj: 2125-6-04-02/01-24-27  
Novalja, 09. kolovoza 2024.

Voditelj odsjeka  
Gordana Vuković, dipl.ing.arh.,v.r.



Novina Dujmović, Prizmić i Augustin Bašić Guste

kilograma na ražnju kojeg je ulovio naš majstor ribar Jure. On je sve ono što bi uobudul trebao biti. Sam je ulovio gofa u Kormatina, sam je napravio ražanj i spremna ga uz pomoć Nevene Dujmović Prizmić. S pečenjem gofa na ražnju htjeli smo pokazati da ražanj nije samo za janje ili prase nego da se itekako i riba može spremati na takav način. Kao što vidite u organizaciju feste priključio se i sam načelnik Kresimir Čosić. Općina Pašman i TZO Pašman su nam i pokrovitelji i ja im zahvaljujem na pomoći, rekao je Augustin Bašić Guste dodajući kako su Dobropoljanski gušti svake godine popraćeni i koncertom.



Brojni posjetitelji

**Frško iz mora**

Do sada su osam godina nastupale sve renomirane klappe, prošle godine klapa Intrade, a ove godine festalo se uz Mladena Grdovića. Iako je bila velika gužva, uspjeli smo se prugurati do ekipe koja je spremala dagnje, a naravno i kušati ih. Ante Dujmović, Dino Kulonja Lisica, Ivan Bašić i Sandra Dujmović otkrili su recept odlične buzare.

- Potrebna nam je dobra velika teča, dobar oganj, pravo domaće maslinovo ulje, dobro domaće vino, domaći luk, peršin i najbolja kuhača. Ipak je to 300 kilograma daganja, treba to miješati, sa smijehom nam je rekao Ante Dujmović i dodao kako su dagnje bile frško izvalene iz mora te da su pomogli prijatelju u Starigradu otkisnjenju.

Održan je i Sajam otočnih proizvoda, a bilo je i domaćih friti koje su spremale dobropoljanske vrijedne žene. Oni koju su planirali svoj godišnji odmor provesti na otoku Pašmanu svakako će zapamtiti ovu feštu koja je savršeno upotpunila bogatu ljetnu kulturu i zabavnu ponudu.



Gradelada

Čosić kojemu su se pridružili i dečki iz Krapine Andrija Picola i Luka Zrinjski. Naravno, imamo i tunu koju peku Mate Čosić i Domagoj Čosić i mogu reći kako svih godina, a tako i ove, tuna je riba za koju se također čeka u redu, kazao je Guste i neku novu atrakciju. - Prošle godine imali smo Tuna cutting show, a ove godine spremamo gofa od 25



## Informacije o javnim raspravama

### 20.08.2024. - Informacija o ponovnoj javnoj raspravi o Prijedlogu Izmjena i dopuna Prostornog plana uređenja Općine Tar-Vabriga-Torre-Abrega

(/UserDocs/Images//dokumenti/Prostorno/Planovi/Rasprave//20.8.2024.Tar-Vabriga.pdf)

20.08.2024. | pdf (84kb)

### 19.08.2024. - Informacija o javnoj raspravi o prijedlogu Urbanističkog plana uređenja Hrastina 2, Grad Samobor

(/UserDocs/Images//dokumenti/Prostorno/Planovi/Rasprave//19.8.2024.Samobor.pdf)

19.08.2024. | pdf (53kb)

### 19.08.2024. - Informacija o javnoj raspravi o prijedlogu Urbanističkog plana uređenja Turističkog područja Rujavac, Grad Buzet

(/UserDocs/Images//dokumenti/Prostorno/Planovi/Rasprave//19.8.2024.Buzet.pdf)

19.08.2024. | pdf (91kb)

### 16.08.2024. - Informacija o ponovnoj javnoj raspravi o prijedlogu Urbanističkog plana uređenja područja ugostiteljsko-turističke namjene T "Osibova-Lučice", Općina Milna

(/UserDocs/Images//dokumenti/Prostorno/Planovi/Rasprave//16.8.2024.Milna.pdf)

16.08.2024. | pdf (373kb)

### 16.08.2024. - Informacija o javnoj raspravi o IX. Izmjenama i dopunama Prostornog plana uređenja Općine Fužine

(/UserDocs/Images//dokumenti/Prostorno/Planovi/Rasprave//16.8.2024.Fuzine.pdf)

16.08.2024. | pdf (78kb)

### 14.08.2024. - Informacija o javnoj raspravi o prijedlogu Urbanističkog plana uređenja luke otvorene za javni promet županijskog značaja - luke Žigljen, Grad Novalja

(/UserDocs/Images//dokumenti/Prostorno/Planovi/Rasprave//14.8.2024.Novalja.pdf)

14.08.2024. | pdf (95kb)

### 13.08.2024. - Informacija o javnoj raspravi o prijedlogu Urbanističkog plana uređenja dio IK1 zone u naselju Murvica, Općina Poličnik

(/UserDocs/Images//dokumenti/Prostorno/Planovi/Rasprave//13.8.2024.Policnik.pdf)

13.08.2024. | pdf (137kb)

### 13.08.2024. - Informacija o javnoj raspravi o prijedlogu II. Izmjena i dopuna Urbanističkog plana uređenja turističke zone Valalta u Rovinju-Rovigno

(/UserDocs/Images//dokumenti/Prostorno/Planovi/Rasprave//13.8.2024.Rovinj.pdf)

13.08.2024. | pdf (439kb)

### 09.08.2024. - Informacija o ponovnoj javnoj raspravi o prijedlogu VI. Izmjena i dopuna Prostornog plana uređenja općine Zlatar Bistrica

(/UserDocs/Images//dokumenti/Prostorno/Planovi/Rasprave//9.8.2024.Zlatar.Bistrica.pdf)

09.08.2024. | pdf (809kb)

### 06.08.2024. - Informacija o javnoj raspravi o prijedlogu Urbanističkog plana uređenja središnjeg dijela naselja Pušćine, Općina Nedelišće

(/UserDocs/Images//dokumenti/Prostorno/Planovi/Rasprave//6.8.2024.Nedelisce.pdf)

06.08.2024. | pdf (421kb)

### 01.08.2024. - Informacija o javnoj raspravi o prijedlogu Odluke o stavljanju izvan snage Odluke o donošenju Urbanističkog plana uređenja "Sv.Kajo-Marusinac 1", Grad Solin

(/UserDocs/Images//dokumenti/Prostorno/Planovi/Rasprave//1.8.2024.Solin.svKajo.pdf)

01.08.2024. | pdf (61kb)

srijeda, 14. kolovoza 2024 | Grad Novalja

## Javna rasprava UPU luke Žigljen

Temeljem članka 96. Zakona o prostornom uređenju ("Narodne novine" broj 153/13, 65/17, 114/18, 39/19, 98/19 i 67/23) te Zaključka gradonačelnika (Klasa: 350-03/22-01/04, Urbroj: 2125-6-01/01-24-26) od 07. kolovoza 2024. godine, Upravni odjel za poslove lokalne samouprave i uprave, Odsjek za prostorno uređenje i zaštitu okoliša Grada ...

Opširnije >

petak, 02. kolovoza 2024 | Grad Novalja

## Obavijest o provođenju larvicidne dezinfekcije



Poštovani građani! Obavještavamo Vas da će se dana 06. 08. 2024. i 07. 08. 2024. godine na području Grada Novalje provoditi mjere obvezatne preventivne LARVICIDNE DEZINSEKCIJE. Mjere larvicidne dezinfekcije će se provoditi tabletama (larvicidima). Za provedbu radova koristiti će se isključivo pripravci proizvođača koji su registrirani za ...

Opširnije >

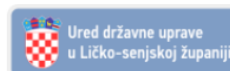
ponedjeljak, 22. srpnja 2024 | Grad Novalja

## Obavijest o provođenju adulticidne dezinfekcije



Poštovani građani! Obavještavamo vas da će se u noći 23. 07. 2024./24. 07. 2024. godine na području Grada Novalje provoditi obvezatne preventivne mjere ADULTICIDNE DEZINSEKCIJE (suzbijanje letećih insekata). Mjere adulticidne dezinfekcije će se provoditi prizemnom ULV METODOM hladnog zamagljivanja sa vozila koje se sporo kreće i ima ...

Opširnije >





# Javna rasprava UPU luke Žigljen

📅 srijeda, 14. kolovoza 2024 | 📍 Grad Novalja | 👤 266

Temeljem članka 96. Zakona o prostornom uređenju ("Narodne novine" broj 153/13, 65/17, 114/18, 39/19, 98/19 i 67/23) te Zaključka gradonačelnika (Klasa: 350-03/22-01/04, Urbroj: 2125-6-01/01-24-26) od 07. kolovoza 2024. godine, Upravni odjel za poslove lokalne samouprave i uprave, Odsjek za prostorno uređenje i zaštitu okoliša Grada Novalje objavljuje

## JAVNU RASPRAVU

### O PRIJEDLOGU URBANISTIČKOG PLANA UREĐENJA LUKE OTVORENE ZA JAVNI PROMET ŽUPANIJSKOG ZNAČAJA – LUKA ŽIGLJEN

1. Javna rasprava o Prijedlogu Urbanističkog plana uređenja luke otvorene za javni promet županijskog značaja – luka Žigljen, (u daljnjem tekstu: Prijedlog plana) trajati će 30 (trideset) dana, **započeti će 19. kolovoza 2024. godine i završiti će 17. rujna 2024. godine.**

2. Za vrijeme trajanja javne rasprave, za sve zainteresirane osiguran je **javni uvid** u Prijedlog Plana u prostorijama Grada Novalje, Trg dr. Franje Tuđmana 1. u Novalji, radnim danom od 8.00 do 13.00 sati.

Prijedlog Plana će biti dostupan i na službenoj web stranici Grada Novalje ([https://www.novalja.hr/61/prostorni\\_i\\_urbanisticki\\_planovi\\_u\\_izradi.html](https://www.novalja.hr/61/prostorni_i_urbanisticki_planovi_u_izradi.html))

3. **Javno izlaganje** o Prijedlogu Plana održati će se dana **12. rujna 2024. godine (četvrtak) s početkom u 12.00 sati** u Gradskoj vijećnici Grada Novalje, Trg dr. Franje Tuđmana 1. u Novalji.

4. Prijedlozi i primjedbe na Prijedlog Plana mogu se davati do zaključivanja javne rasprave (**17. rujna 2024. godine**).

5. Način sudjelovanja sudionika u javnoj raspravi, u skladu sa člankom 100. i 101. Zakona o prostornom uređenju ("Narodne novine" broj 153/13, 65/17, 114/18, 39/19, 98/19 i 67/23) slijedeći je:

· Sudionici sudjeluju u javnoj raspravi nanačin da:

- imaju pravo pristupa na javni uvid u Prijedlog Plana,
- postavljaju pitanja tijekom javnog izlaganja o predloženim rješenjima, na koja usmeno odgovaraju osobe koje vode javno izlaganje,
- daju prijedloge i primjedbe u zapisnik za vrijeme javnog izlaganja,
- upućuju nositelju izrade pisane prijedloge i primjedbe u roku određenom u objavi o javnoj raspravi.

Prijedlozi i primjedbe koji nisu dostavljeni u roku ili nisu čitljivo napisani, ne moraju se uzeti u obzir u pripremi izvješća o javnoj raspravi.

· Javnopravno tijelo koje je dalo, odnosno trebalo dati zahtjeve za izradu Plana u javnoj raspravi sudjeluje davanjem mišljenja o prihvaćanju tih zahtjeva, odnosno mišljenja o primjeni posebnog propisa i/ili dokumenta koji je od utjecaja na Plan.

U mišljenju se ne mogu postavljati novi ili drukčiji uvjeti od onih koji su dani u zahtjevima za izradu nacрта Plana.

Ako javnopravno tijelo ne dostavi mišljenje u roku, smatra se da je mišljenje dano i da je prijedlog Plana izrađen u skladu s danim zahtjevima, odnosno s posebnim propisom i/ili dokumentom koji je od utjecaja na Plan.

6. Pozivaju se svi zainteresirani na sudjelovanje u javnoj raspravi na način uređen ovom objavom.

Klasa: 350-03/22-01/04

Urbroj: 2125-6-04-02/01-24-27

Novalja, 09.kolovoza 2024.

Voditelj odsjeka

Gordana Vuković, dipl. ing. arh., v.r.

# Urbanistički plan - Luka Žigljen

[< Nazad](#)

[Odredbe za provođenje - UPU luke Žigljen \(integralni tekst\)](#)

[Obrazloženje - UPU luke Žigljen](#)

[Sažetak za javnost - UPU luke Žigljen](#)

[1. Namjena površina - UPU luke Žigljen](#)

[2.A. Promet - UPU luke Žigljen](#)

[2.B. Elektroenergetski sustav - UPU luke Žigljen](#)

[2.C. Vodnogospodarski sustav - UPU luke Žigljen](#)

[3. Uvjeti korištenja - UPU luke Žigljen](#)

[4. Način i uvjeti gradnje - UPU luke Žigljen](#)

[Obavijest javna rasprava UPU luke Žigljen](#)

[Obavijest o izradi UPU luke Žigljen](#)

[Odluka o izradi UPU luke Žigljen](#)

[Zaključak gradonačelnika da nije potrebno provesti OPSP](#)



**Gradska uprava**  
**NOVALJA**

Trg dr. Franje Tuđmana 1  
53291 NOVALJA  
Otok Pag

 Tel. centrala: 053 661-350  
 [www.novalja.hr](http://www.novalja.hr)  
 [Svi kontakti Gradske uprave](#)





REPUBLIKA HRVATSKA  
LIČKO-SENJSKA ŽUPANIJA  
GRAD NOVALJA  
Upravni odjel za poslove  
lokalne samouprave i uprave  
Odsjek za prostorno uređenje  
i zaštitu okoliša  
Klasa: 350-03/22-01/04  
Urbroj: 2125-6-04-02/01-24-27  
Novalja, 09. kolovoza 2024.

Temeljem članka 96. Zakona o prostornom uređenju ("Narodne novine" broj 153/13, 65/17, 114/18, 39/19, 98/19 i 67/23) te Zaključka gradonačelnika (Klasa: 350-03/22-01/04, Urbroj: 2125-6-01/01-24-26) od 07. kolovoza 2024. godine, Upravni odjel za poslove lokalne samouprave i uprave, Odsjek za prostorno uređenje i zaštitu okoliša Grada Novalje objavljuje

## JAVNU RASPRAVU

### O PRIJEDLOGU URBANISTIČKOG PLANA UREĐENJA LUKE OTVORENE ZA JAVNI PROMET ŽUPANIJSKOG ZNAČAJA – LUKA ŽIGLJEN

1. Javna rasprava o Prijedlogu Urbanističkog plana uređenja luke otvorene za javni promet županijskog značaja – luka Žigljen, (u daljnjem tekstu: Prijedlog plana) trajati će 30 (trideset) dana, **započeti će 19. kolovoza 2024. godine i završiti će 17. rujna 2024. godine.**
2. Za vrijeme trajanja javne rasprave, za sve zainteresirane osiguran je **javni uvid** u Prijedlog Plana u prostorijama Grada Novalje, Trg dr. Franje Tuđmana 1. u Novalji, radnim danom od 8.00 do 13.00 sati.  
Prijedlog Plana će biti dostupan i na službenoj web stranici Grada Novalje ([https://www.novalja.hr/61/prostorni\\_i\\_urbanisticki\\_planovi\\_u\\_izradi.html](https://www.novalja.hr/61/prostorni_i_urbanisticki_planovi_u_izradi.html))
3. **Javno izlaganje** o Prijedlogu Plana održati će se dana **12. rujna 2024. godine (četvrtak) s početkom u 12.00 sati** u Gradskoj vijećnici Grada Novalje, Trg dr. Franje Tuđmana 1. u Novalji.
4. Prijedlozi i primjedbe na Prijedlog Plana mogu se davati do zaključivanja javne rasprave (**17. rujna 2024. godine**).
5. Način sudjelovanja sudionika u javnoj raspravi, u skladu sa člankom 100. i 101. Zakona o prostornom uređenju ("Narodne novine" broj 153/13, 65/17, 114/18, 39/19, 98/19 i 67/23) slijedeći je:

- Sudionici sudjeluju u javnoj raspravi na način da:
  - imaju pravo pristupa na javni uvid u Prijedlog Plana,
  - postavljaju pitanja tijekom javnog izlaganja o predloženim rješenjima, na koja usmeno odgovaraju osobe koje vode javno izlaganje,
  - daju prijedloge i primjedbe u zapisnik za vrijeme javnog izlaganja,
  - upućuju nositelju izrade pisane prijedloge i primjedbe u roku određenom u objavi o javnoj raspravi.

Prijedlozi i primjedbe koji nisu dostavljeni u roku ili nisu čitljivo napisani, ne moraju se uzeti u obzir u pripremi izvješća o javnoj raspravi.

- Javnopravno tijelo koje je dalo, odnosno trebalo dati zahtjeve za izradu Plana u javnoj raspravi sudjeluje davanjem mišljenja o prihvaćanju tih zahtjeva, odnosno mišljenja o primjeni posebnog propisa i/ili dokumenta koji je od utjecaja na Plan. U mišljenju se ne mogu postavljati novi ili drukčiji uvjeti od onih koji su dani u zahtjevima za izradu nacrtu Plana. Ako javnopravno tijelo ne dostavi mišljenje u roku, smatra se da je mišljenje dano i da je prijedlog Plana izrađen u skladu s danim zahtjevima, odnosno s posebnim propisom i/ili dokumentom koji je od utjecaja na Plan.
6. Pozivaju se svi zainteresirani na sudjelovanje u javnoj raspravi na način uređen ovom objavom.

Voditelj odsjeka  
Gordana Vuković, dipl.ing.arh.



# ZAPISNIK S JAVNOG IZLAGANJA

## ZAPISNIK

**s javnog izlaganja u okviru javne rasprave o prijedlogu Urbanističkog plana uređenja luke otvorene za javni promet županijskog značaja – luka Žigljen održanog dana 12. rujna 2024. godine u Gradskoj vijećnici, Trg dr. Franje Tuđmana 1, s početkom u 12.00 sati**

Na javnu raspravu o prijedlogu Urbanističkog plana uređenja luke otvorene za javni promet županijskog značaja – luka Žigljen pozvani su:

1. Ministarstvo kulture i medija, Uprava za zaštitu kulturne baštine, Konzervatorski odjel u Gospiću,
2. Hrvatske vode, Vodnogospodarski odjel za vodno područje primorsko-istarskih slivova,
3. Ličko-senjska županija, Upravni odjel za prostorno uređenje, graditeljstvo i zaštitu okoliša,
4. Ličko-senjska županija, Upravni odjel za gospodarstvo, Odsjek za povjerene državne uprave iz područja gospodarstva, Izdvojeno mjesto rada Novalja,
5. Javna ustanova, Zavod za prostorno uređenje Ličko senjske županije,
6. HEP distribucija d.o.o., D.P. Elektrolika – Gospić,
7. Hrvatske ceste, Poslovna jedinica Zadar, Tehnička ispostava Gospić,
8. MUP, Ravnateljstvo civilne zaštite, Područni ured civilne zaštite Rijeka, Služba civilne zaštite Gospić, Odjel inspekcije,
9. MUP, Ravnateljstvo civilne zaštite, Služba civilne zaštite Gospić,
10. Komunalije Novalja,
11. Arburoža Novalja,
12. HAKOM, Hrvatska regulatorna agencija za mrežne djelatnosti,
13. Jadrolinija,
14. Lučka uprava Novalja,
15. Lučka kapetanija Senj,
16. Državna geodetska uprava, Područni ured za katastar Gospić – Ispostava Novalja,
17. Ličko-senjska županija, Upravni odjel za prostorno uređenje, graditeljstvo i zaštitu okoliša, Izdvojeno mjesto rada Novalja,
18. MO Novalja.

Nazočni na javnom izlaganju:

Predstavnice Urbanističkog Instituta Hrvatske d.o.o.:

Dunja Ožvatić, dipl.ing.arh.

Tamara Mihinjač Pleše, dipl.ing.arh.

Predstavnice Grada Novalje:

Gordana Vuković, dipl.ing.arh.

Iva Zubović, mag.ing.geod.et geoinf.

Vesna Samaržija.

Popis prisutnih je u privitku ovog zapisnika.

Javno izlaganje uvodno je započela **Gordana Vuković** pozdravivši sve prisutne ispred Grada Novalje, Odsjeka za prostorno uređenje i zaštitu okoliša kao nositelja izrade Urbanističkog plana uređenja luke otvorene za javni promet županijskog značaja – luka Žigljen.

Pozdravila je i predstavila predstavnice stručnog izrađivača Urbanističkog instituta Hrvatske, Dunju Ožvatić, odgovornu voditeljicu Plana i Tamaru Mihinjač Pleše.

Istakla je da se na temelju čl. 94. Zakona o prostornom uređenju ("Narodne novine" broj 153/13, 65/17, 114/18, 39/19, 98/19 i 67/23), (- dalje u tekstu Zakon) o Prijedlogu Urbanističkog plana uređenja luke otvorene za javni promet županijskog značaja – luka Žigljen (- dalje u tekstu Plan) provodi javna rasprava.

Grad Novalja, Odsjek za prostorno uređenje i zaštitu okoliša kao nositelj izrade Plana je na temelju čl. 96 Zakona objavio oglas o javnoj raspravi u Zadarskom listu, na službenim web stranicama Ministarstva prostornog uređenja, graditeljstva i državne imovine i Grada Novalje. Nadležnim tijelima su upućeni posebni pozivi za javnu raspravu.

Javna rasprava o Prijedlogu Plana traje 30 (trideset) dana, od 19. kolovoza do 17. rujna 2024. godine.

Primjedbe se mogu davati zaključno do 17. rujna 2024. godine (utorak) na slijedeći način: na urudžbeni zapisnik, upisom u knjigu primjedbi i dostavom putem pošte.

Ukratko je iznijela dosadašnju kronologiju izrade Plana.

Obaveza izrade ovog Plana temelji se na članku 15., 76. i 79. Zakona o prostornom uređenju („Narodne novine“ broj 153/13, 65/17, 114/18, 39/19 i 98/19), članku 74. stavku 8. i članku 118. stavku 2. Prostornog plana uređenja Grada Novalje („Županijski glasnik“ Ličko-senjske županije broj 21/07,9/15, 22/16, 15/18 i 18/20).

U Prostornom planu uređenja Grada Novalje u članku 74. stavku 8. određena je obveza izrade plana užeg područja (UPU) za luke otvorene za javni promet, a u članku 123. Prostornog plana uređenja Grada Novalje određene su smjernice za izradu Urbanističkog plana uređenja luke otvorene za javni promet županijskog značaja – luka Žigljen.

Izradom ovog Plana osigurati će se prostorno planski preduvjeti za uređenje prostora te ishođenje dozvola za gradnju unutar luke Žigljen.

Obuhvat Plana odnosi se na morski i kopneni dio građevinskog područja luke otvorene za javni promet županijskog značaja – luka Žigljen, određeno u članku 74. st. 2. i članku 118. st. 2. Prostornog plana uređenja Grada Novalje te prikazano na kartografskom prikazu br. 5.3.11. Luka otvorena za javni promet – Žigljen te obuhvaća i dio državne ceste D-106, k.č. 3405/353 te dio k.č. 3405/286 sve k.o. Novalja, ukupne površine 12,88 ha.

Osnovna programska polazišta odnose se na utvrđivanje optimalnih uvjeta gradnje, korištenja, uređenja te zaštite kopnenog i morskog područja unutar obuhvata Plana. Područje obuhvata potrebno je opremiti pratećim sadržajima, uključujući gradnju lučke i komunalne infrastrukture.

Osnovni razlozi za izradu Plana su navedeni u članku 3. Odluke o izradi Plana.

Pripremljen je Nacrt Odluke o izradi Plana.

19. svibnja 2022. godine Grad Novalja je kao nositelj izrade dostavio Nacrt Odluke o izradi Plana Upravnom odjelu za zaštitu okoliša i prirode LSŽ da izda mišljenje o potrebi provedbe postupka ocjene, odnosno strateške procjene za Plan.

20. svibnja 2022. godine Upravni odjel za zaštitu okoliša i prirode LSŽ je izdao mišljenje da nije potrebno provesti stratešku procjenu utjecaja zahvata na okoliš za Urbanistički plan uređenja luke otvorene za javni promet županijskog značaja – luka Žigljen.

Gradsko vijeće je 02. lipnja 2022. godine donijelo Odluku o izradi Urbanističkog plana uređenja luke otvorene za javni promet županijskog značaja – luka Žigljen, koja je objavljena u Županijskom glasniku LSŽ broj 14/22.

09. lipnja 2022. godine temeljem članka 90. Zakona dostavljena je Odluka o izradi Plana tijelima i osobama određenim posebnim zakonom koji će sudjelovati u izradi Plana da dostave svoje zahtjeve (podaci, planske smjernice i propisani dokumenti).

Ugovor o izradi Izmjena i dopuna Plana je sklopljen sa tvrtkom Urbanistički institut Hrvatske iz Zagreba.

Na temelju Odluke o izradi Plana započeta je izrada Plana.

Grad Novalja je pripremio Idejni projekt za Spomenik braniteljima otoka Paga Novalja-Žigljen koji je lociran uz već izgrađeni križ, predmetna lokacija se djelomično nalazi izvan obuhvata urbanističkog plana uređenja luke Žigljen određenog u Prostornom planu uređenja Grada Novalje te je iz tog razloga potrebno proširiti obuhvat izrade predmetnog Plana.

Pripremljen je Nacrt Odluke o Izmjeni i dopuni Odluke o izradi Plana.

Obuhvat Plana odnosi se na morski i kopneni dio građevinskog područja luke otvorene za javni promet županijskog značaja – luka Žigljen, ukupne površine oko 13,00 ha, prikazano na grafičkom prikazu koji je prilog ove Odluke.

02. kolovoza 2024. godine Grad Novalja je kao nositelj izrade dostavio Nacrt Odluke o Izmjeni i dopuni Odluke o izradi Plana Upravnom odjelu za prostorno uređenje, graditeljstvo i zaštitu okoliša LSŽ da izda mišljenje o potrebi provedbe postupka ocjene, odnosno strateške procjene za Plan.

07. kolovoza 2024. godine Upravni odjel za prostorno uređenje, graditeljstvo i zaštitu okoliša LSŽ je izdao mišljenje da nije potrebno provesti stratešku procjenu utjecaja zahvata na okoliš za Izmjenu i dopunu Odluke o izradi Urbanističkog plana uređenja luke otvorene za javni promet županijskog značaja – luka Žigljen.

Gradsko vijeće je 04. rujna 2024. godine donijelo Odluku o izmjeni i dopuni Odluke o izradi Urbanističkog plana uređenja luke otvorene za javni promet županijskog značaja – luka Žigljen, koja je objavljena u Županijskom glasniku LSŽ broj 20/24.

Nositelj izrade Plana i stručni izrađivač – Urbanistički institut Hrvatske izradili su Nacrt prijedloga Plana te su ga dostavili gradonačelniku na utvrđivanje prijedloga plana za javnu raspravu.

Gradonačelnik Grada Novalje je 07. kolovoza 2024. godine donio **zaključak** o utvrđivanju prijedloga Urbanističkog plana uređenja luke otvorene za javni promet županijskog značaja – luka Žigljen za javnu raspravu.

Gordana Vuković je predala riječ Dunji Ožvatić, voditeljici izrade Plana da obrazloži osnovne postavke ovog Plana zbog kojih se mora održati javna rasprava.

**Dunja Ožvatić** je pozdravila sve prisutne ispred stručnog izrađivača – Urbanističkog instituta Hrvatske te iznijela sljedeće:, a to je da Odluka o izradi Plana u članku 6. definira ciljeve i programska polazišta za izradu: (1) Osnovna programska polazišta odnose se na utvrđivanje optimalnih uvjeta gradnje, korištenja, uređenja te zaštite kopnenog i morskog područja unutar obuhvata Plana. Područje obuhvata potrebno je opremiti pratećim sadržajima, uključujući gradnju lučke i komunalne infrastrukture.

(2) Unutar Planom utvrđenog kopnenog dijela potrebno je odrediti slijedeće sadržaje prema smjernicama i uvjetima iz Prostornog plana uređenja Grada Novalje:

- smještaj građevina u funkciji osnovne i prateće namjene (uprava pomorskog prometa, prodaja karata, čekaonica, sanitarni čvor, ugostiteljski i trgovački sadržaji, servisni sadržaji, poslovni sadržaji - agencije i sl.),
- unutar kopnenog dijela luke treba osigurati parkirališni prostor za vozila u čekanju kao i parkirališni prostor za sadržaje smještene unutar tog dijela luke,
- najveća dopuštena izgrađenost kopnenog dijela iznosi najviše 1000 m<sup>2</sup> GBP-a nadzemno,
- preispitati mogućnost lociranja zone rekreacije i spomen obilježja,
- gradnja građevina moguća je samo uz prethodno osiguranje priključka na mrežu komunalne infrastrukture (vodoopskrbe i elektroopskrbe), te odvodnju otpadnih voda putem izgradnje vlastite mreže sa uređajem za pročišćavanje.

(1) Obuhvat Plana odnosi se na morski i kopneni dio građevinskog područja luke otvorene za javni promet županijskog značaja - luka Žigljen, određeno u članku 74. stavku (2) i članku 118. stavku (2) Prostornog plana uređenja Grada Novalje te prikazano na kartografskom prikazu br. 5.3.11. Luka otvorena za javni promet – Žigljen, te obuhvaća i dio državne ceste D-106, k.č. 3405/353 te dio k.č. 3405/286 sve k.o. Novalja, ukupne površine 12,88 ha.

Budući razvoj uvjetovan je zatečenim stanjem u prostoru (prirodni uvjeti, izgrađenost), raspoloživim neizgrađenim prostorom, kao i opremljenosti prostora prometnom i komunalnom infrastrukturom. Manji utjecaj na odabir i formiranje prostorne gospodarske strukture imaju i važeći planovi šireg područja. Naime ti planovi svojim smjernicama i uvjetima gradnje daju samo osnovni okvir za definiranje prostora gradnje te način i uvjete gradnje, koji će se detaljnije strukturirati na ovoj (užoj) planskoj razini.

Planom se predlažu mjere za unaprjeđenje uređenja prostora luke, uključivo prometne i komunalne infrastrukture, što obuhvaća slijedeće intervencije u prostoru:

- nova gradnja građevina luke otvorene za javni promet u funkciji osnovne i prateće namjene (uprava pomorskog prometa, prodaja karata, čekaonica, sanitarni čvor, ugostiteljski i trgovački sadržaji, servisni sadržaji, poslovni sadržaji – agencije i sl.), bez turističkog smještaja i stanovanja, s mogućnošću osiguranja prostora za smještaj za boravak osoblja i zaposlenika (do najviše 20 soba),
- uređenje zaštitnih zelenih površina sa spomen-obilježjima i pratećom infrastrukturom,
- postojeću komunalnu infrastrukturu treba po potrebi rekonstruirati radi osiguranja potrebnog kapaciteta i kvalitete opskrbe te,
- osigurati drugu potrebnu komunalnu infrastrukturu.

Površine za razvoj i uređenje unutar obuhvata Plana razgraničene su kao:

1. Javna namjena
  - luka otvorena za javni promet (LO),
  - površine infrastrukturnih sustava i građevina (IS):
  - javne prometne površine,
  - površina za smještaj trafostanice,
  - zaštitne zelene površine (Z) sa spomen-obilježjima,
2. Prirodne površine



- morska površina

Luka otvorena za javni promet namijenjena je rekonstrukciji i gradnji građevina za pomorske i lučke djelatnosti sukladno posebnom propisu:

- kopneni dio (LO-1) obuhvaća površinu namijenjenu smještaju potrebne lučke suprastrukture i infrastrukture luke otvorene za javni promet namijenjenu za lučke djelatnosti, moguća je gradnja odnosno uređivanje i sljedećih površina:

- internih prometnih površina,
  - manipulativnih površina,
  - prometa u čekanju,
  - prometa u mirovanju,
  - površina infrastrukturnih sustava i građevina,
  - javnih zelenih površina,
  - zaštitnih zelenih površina,
  - površina namijenjenih za smještaj građevina u funkciji luke otvorene za javni promet.
- morski dio (LO-2) obuhvaća površinu namijenjenu pomorskom prometu i smještaju potrebne lučke infrastrukture luke otvorene za javni promet, odnosno namijenjenu za prometne i lučke djelatnosti.

Na površinama kopnenog (LO-1) i morskog (akvatorijalnog) dijela (LO-2) dozvoljeno je:

- gradnja lučke nadgradnje (suprastrukture) - građevine u funkciji luke otvorene za javni promet,

- gradnja i smještaj lučke podgradnje (infrastrukture) - operativne obale i druge lučke kopnene površine, lukobrani i druge infrastrukturne građevine (npr. Lučke cestovne prometnice, vodovodna, kanalizacijska, energetska mreža, elektronička komunikacijska infrastruktura, objekti za sigurnost plovidbe u luci i sl.) u funkciji lučkih djelatnosti, odvijanje pomorskog prometa i plovidbe.

Na površini za gradnju suprastrukture – nove građevine u funkciji luke otvorene za javni promet označene na kartografskom prikazu 4. „Način i uvjeti gradnje“ oblik gradnje - nova gradnja gradi se prema sljedećim uvjetima:

- najveća veličina čestice/obuhvata zahvata istovjetna je utvrđenoj površini,
- najveća građevinsko bruto površina (GBP): 750 m<sup>2</sup>,
- najveća etažnost/ukupna visina iznosi: P+1, odnosno 7,0 m
- ostali uvjeti prema Odredbama za provedbu Plana.

Na površini za rekonstrukciju suprastrukture – građevina u funkciji luke otvorene za javni promet označene na kartografskom prikazu 4. „Način i uvjeti gradnje“ oblik gradnje - rekonstrukcija gradi se prema sljedećim uvjetima:

- najveća veličina čestice/obuhvata zahvata istovjetna je utvrđenoj površini,
- najveća građevinsko bruto površina (GBP) svih građevina uključujući i površina montažnih i/ili jednostavnih građevina: 250 m<sup>2</sup>,
- najveća etažnost/ukupna visina iznosi: P, odnosno 4,0 m,
- ostali uvjeti prema Odredbama za provedbu Plana.

U sklopu zaštitne zelene površine (Z-1) omogućeno je uređenje i gradnja:

- spomen-obilježja s pratećom infrastrukturom,
- parterno uređenje,
- dječjih igrališta,
- odmorišta s vidikovcem i sl.,
- postavljanje urbane opreme te
- vođenje trasa prometne (kolne i pješačke) te komunalne infrastrukture.

U sklopu zaštitne zelene površine (Z-2) omogućeno je uređenje i gradnja:

- vidikovca sa spomen-obilježjima,
- parterno uređenje,
- postavljanje urbane opreme te
- vođenje trasa prometne (kolne i pješačke) te komunalne infrastrukture.

U sklopu zaštitnih zelenih površina (Z) nije moguća gradnja zatvorenih građevina, a dozvoljava se gradnja zidova visine do 4,0 m. Ugrađeni materijali i oblikovanje moraju biti sukladni ambijentu.

Osim na navedenim površinama, uređenje područja kao zaštitne zelene površine provodi se i na površini unutar lučkog područja na kojoj nije dozvoljena gradnja, a koji obuhvat je označen na kartografskom prikazu 3. „Uvjeti korištenja, uređenja i zaštite prostora“.

Osim utvrđene namjene površina, Planom su osigurane površine za razvoj infrastrukturnih sustava kao linijske i površinske infrastrukturne građevine i to za:

- prometni sustav (kopneni i pomorski),
- vodnogospodarski sustav (vodoopskrba i odvodnja otpadnih voda),
- energetske sustav (elektroopskrba) te
- sustav elektroničkih komunikacija.

Infrastrukturni sustavi utvrđeni su na kartografskim prikazima Plana br. „2.A - 2.C Prometna, ulična i komunalna infrastrukturna mreža“ u mjerilu 1:1000.

Gradvine i uređaji infrastrukturnih sustava projektiraju se i grade (rekonstruiraju) neposrednom provedbom na području obuhvata ovoga Plana, sukladno Odredbama, posebnim propisima te posebnim uvjetima nadležnih tijela s javnim ovlastima kojima se određuju i mjere zaštite okoliša.

Planom prikazane trase komunalne infrastrukture su načelne i mogu se lokacijskim uvjetima utvrditi drugačije te izmijeniti temeljem projektne dokumentacije sukladno uvjetima zaštite okoliša te drugim posebnim uvjetima, a u svrhu postizanja funkcionalnijeg te tehnološki i ekonomski povoljnijeg rješenja.

Iznimno, trase komunalne infrastrukture moguće je voditi i na površinama ostalih namjena utvrđenih Planom, pod uvjetom da ne ograničavaju korištenje tih površina, uz osigurani neometani pristup do tih instalacija za slučaj popravaka ili zamjena.

Nakon izlaganja Dunje Ožvatić, Gordana Vuković je pozvala sve prisutne da daju svoje primjedbe, upite ili prijedloge na Plan, te otvorila raspravu.

### **Rasprava**

Za riječ se javio gospodin **Krunoslav Fafandel** je postavio pitanje zakrčenja prometa i prometnice, te križanja putnika sa kupnjom karata. Napravljeno je Idejno rješenje prometnice, a nije siguran da je ono i uklopljeno u Plan.



Dunja Ožvatić je odgovorila da su dobili i da je uvršteno u Plan. Ali je i rekla da su sami prostorni planovi malo drukčiji nego projekti, urbanisti daju okvir za projektiranje, konkretno dali su površinu za gradnju, a unutar nje se određuje projektom gdje će što biti, gdje je smještena zgrada, a gdje prometnice–te da li će biti javne ili interne. Obavezno je dovesti priključke do zone, a unutar zone se ne mora crtati prometnica, naročito ukoliko se ona planira kao interna prometnica.

Gordana Vuković je dodala kako je zvala gospođa Marijana Fran iz Hrvatskih cesta i da je spriječena doći na javno izlaganje, ali da će poslati mišljenje Hrvatskih cesta i eventualne primjedbe na Prijedlog Plana.

Dunja Ožvatić je rekla da potreba za novom prometnicom nije sporna, nego je stvar same procedure. Također se osvrnula i na gradnju nove građevine za smještaj potrebnih sadržaja luke i rekla kako je predviđena gradnja zgrada i u kojem području, ali joj se ne određuje oblik i veličina, jer to prepuštaju Lučkoj upravi, već se daju svi parametri za provedbu Plana odnosno projektiranje.

Krunoslava Fafandela zanimaju čestice unutar obuhvata, smatra da treba definirati čestice za zgrade zbog lakše provedbe koncesije. Dunja Ožvatić mu je objasnila da se nisu utvrdile zasebne čestice za gradnju novih zgrada jer se one nalaze u lučkom području, već obuhvat zahvata unutar kojeg je moguće smjestiti nove građevine, ali se može napisati kolika je minimalna čestica unutar obuhvata lučkog područja.

Gospodin **Igor Vidas** je pitao kada bi se moglo išta graditi po ovom Planu.

Dunja Ožvatić mu je odgovorila da bi izrada i donošenje Plana moglo biti do kraja godine, što znači da je tada Plan važeći i po njemu se može provoditi i izdavati akti za gradnju.

Gospođa **Marijana Zefkić** je postavila pitanje da li imaju mogućnost žalbe na Izvješće s javne rasprave. Zanima je tko kontrolira da li je Izvješće dobro i da li su njihovi prijedlozi uvaženi.

Gordana Vuković joj je odgovorila da Izvješće sa javne rasprave zajedno sa Konačnim prijedlogom Plana, te svim priložima (koracima i fazama tijekom izrade) ide na ishođenje suglasnosti u Ministarstvo prostornog uređenja, graditeljstva i državne imovine.

Na odgovor se ne mogu žaliti, odgovori se obrađuju u skladu sa Zakonom i šalju se po dobivenoj suglasnosti Ministarstva, a prije donošenja Plana na gradskom vijeću sudionicima javne rasprave kojima su prijedlozi ili prigovori dati na Prijedlog Plana djelomično prihvaćeni ili nisu prihvaćeni.

Tamara Mihinjač Pleše je također rekla da svaka primjedba dobije odgovor i obrazloženje zašto nije prihvaćena ili je djelomično prihvaćena, te da je sve vidljivo u tom Izvješću, a primjedbe se rješavaju u skladu sa Zakonom.

Igor Vidas je dao prijedlog da se gradivi dio proširi do trafostanice i prostora za prodaju karata (do plave linije).

Gordana Vuković je rekla kako će staviti u Odredbe kako se postojeće građevine zadržavaju jer je Igor Vidas i njih spomenuo.

Gospodin **Davor Samaržija** je postavio pitanje što bi se dogodilo da se postojeća građevina izmjesti, pa je Gordana Vuković rekla da onda više nije postojeća.

Marijana Zefkić je pojasnila da će sanitarni čvor i kućice za djelatnike ostati, ali bi se ta građevina u čijem prostoru se prodaju karte, premjestila.

Gordana Vuković je savjetovala da sve što su zamislili, to i napišu kao prijedlog.

Dunja Ožvatić je rekla da u jednom dijelu mogu izgraditi zgradu ili zgrade do 750 m<sup>2</sup>, a u drugom dijelu do 250 m<sup>2</sup>. Maksimalno je 1000 m<sup>2</sup> prema odredbama Prostornog plana.

Njima se činilo nekako mala ta kvadratura, ali Dunja Ožvatić im je rekla da se ovim Planom ne može mijenjati, već bi se morao mijenjati i Prostorni i Županijski plan da bi se kvadratura povećala.

Krunoslav Fafandel je spomenuo oborinsku odvodnju.

Dunja Ožvatić je rekla kako su nedavno dobili podlogu s kojom su morali identificirati trase i pitanje je da li su dobro interpretirali jer samu podlogu trase, nisu dobili, pa su nacrtali kako se inače crta da mora imati ispuste.

Krunoslav Fafandel je rekao da su u svim lukama, teretnim ili putničkim zabranjeni ispusti, zabranjeno sidrenje i zabranjeno privezivanje. Prijedlog je da se ne crtaju nikakve trase samog ispusta nego samo staviti točkasto. On je rekao da će oni kad budu dizali plato napraviti površinsku odvodnju, oni će odrediti gdje bi trebalo te vertikalne bunare staviti i ispuste. Sad oborinska odvodnja ide direktno u more. Hrvatske vode će im odrediti kategoriju obrade oborinske odvodnje.

Dunja Ožvatić je zamolila da na tom dijelu koji su oni nacrtali dostave svoju skicu, da odrede poziciju, trase, ispuste što se tiče grafičkog dijela i ako treba što dodati u tekstu. Također je rekla da sve što prođe po Hrvatskim vodama i zaštititi okoliša, će oni uvažiti.

Krunoslav Fafandel je spomenuo pilot projekt koji sad kreće u kojem se koristi energija valova, a s druge strane imaju solarnu fokusnu elektranu pod kojom grade parnu turbinu, dobili su zonu 4 kontejnera i trebaju negdje skladištiti tu destiliranu vodu koju dobivaju iz mora, a za solarnu fokusnu elektranu trebaju 40-50 kvadrata.

Predlaže da se dodaju punionice vozila što bi trebalo dodati i u tekstualnom dijelu Plana, da se navede kako mogu instalirati taj sustav. Staviti da se na platou može staviti punjenje elektrovozila i vodikovih vozila.

Dunja Ožvatić nije bila sigurna u vezi vodikovih vozila budući da nije navedeno u Prostornom planu kao mogućnost. Njen savjet je da na temelju tekstualnog dijela plana daju svoje primjedbe. U Odredbama je navedeno da se omogućava korištenje obnovljivih izvora energije naročito korištenje sunčane energije te se omogućavaju i drugi obnovljivi izvori energije ukoliko to dozvoljavaju PPUG Novalja, PP Ličko-senjske županije te vezani zakonski propisi.

Igor Vidas je imao pitanje vezano uz te punjače. Lučka uprava mora dati koncesiju onome koji će proizvoditi vodik i prodavati energiju jer to nije lučka djelatnost. Ne zna da li to može biti tako po Prostornom planu?

Dunja Ožvatić je odgovorila kako se po Prostornom planu na lučkom području mogu obavljati samo lučke djelatnosti.

Igor Vidas je rekao da prodaju sladoled preko koncesionara, prodaju pivo preko koncesionara, znači da bi i prodaja te energije isto išla preko koncesionara.

Krunoslav Fafandel je rekao da se montažni objekti (kontejneri) nakon 3 godine uklanjanju i zamjenjuju novim građevinama.

Marijana Zefkić je pitala da li montažne građevine ulaze u površinu izgrađenosti?

Dunja Ožvatić je odgovorila kako su stavili da ulaze u GBP zato što je tu važna zauzetost prostora. Jer ako se kaže da tu mogu samo čvrste građevine, postoji mogućnost od nakrcavanja s montažnim objektima bez kontrole, a moramo biti u skladu s dozvoljenih 1000 m<sup>2</sup> određenih u PPUG Novalja.

Krunoslav Fafandel je rekao ako bi se moglo dodati u tekstu postavljanje građevina koje nisu fiksnog karaktera pa recimo staviti do max. 3 kontejnera.

Tamara Mihinjač Pleše je pitala da li za te kontejnere treba građevinska dozvola, a Krunoslav Fafandel je rekao da ne treba, te je stoga Tamara Mihinjač Pleše rekla kako onda ne treba ni stajati u Planu. Plan obuhvaća samo građevine za koje se traži građevinska dozvola.

Tamara Mihinjač Pleše je rekla ako im za taj neki uređaj, mjernu stanicu ili bilo što, ne treba građevinska dozvola, niti potvrda glavnog projekta, onda nema uvjeta za staviti to u Plan. urbanisti pišu uvjete za provedbu akata, lokacijske dozvole, građevinske dozvole ili za neke manje stvari potvrda glavnog projekta. To je poanta prostornog plana.

Krunoslav Fafandel je rekao da za te mjerne stanice (objekte) i kontejnere u drugim prostornim planovima pišu odredbe. Spomenuo je i Stinicu koja je u Ličko-senjskoj županiji.

Gordana Vuković ga je zamolila da joj dostavi tu odredbu koja piše u Prostornom planu grada Senja. Odgovorio je da će poslati. Također je rekla da Lučka uprava dostavi sve što bi htjeli do 17. rujna 2024.

Gordana Vuković je zahvalila svima na sudjelovanju u javnom izlaganju i zaključila javnu raspravu.

Javno izlaganje završilo je u 13.04 sati.

Klasa: 350-03/22-01/04  
Urbroj: 2125-6-04-02/01-24-35  
Novalja, 12. rujna 2024. godine

Zapisnik sastavila:

Vesna Samaržija



Voditelj odsjeka

Gordana Vuković, dipl.ing.arh.



## DOKAZ SUDJELOVANJA U JAVNOM IZLAGANJU

Novalja, 12. rujan 2024.

### JAVNA RASPRAVA O PRIJEDLOGU URBANISTIČKOG PLANA UREĐENJA LUKE OTVORENE ZA JAVNI PROMET ŽUPANIJSKOG ZNAČAJA – LUKA ŽIGLJEN

#### POPIS PRISUTNIH

R. BROJ	IME I PREZIME	ORGANIZACIJA FUNKCIJA	POTPIS	TELEFON
1.	Igor Vidos	LU NOVALJA koordinator		
2.	DAVID SAMARŽIJA	LUK		
3.	BRUNO TRUNDEL	PRIJEDPROJEKT		
4.	MARIANA ZEFKIC'	LUČKA UPRAVA NOVALJA		
5.	GORANA VUKOVIĆ	GRAD NOVALJA		
6.	IVNA DEVIĆ	URBANISTIČKI INSTITUT HRVATSKE		
7.	TAMARA MIHINIĆ PLEŠE	"		
8.	IVA ZUBOVIĆ	GRAD NOVALJA		
9.	VESNA SAMARŽIJA	GRAD NOVALJA		
10.				
11.				
12.				
13.				
14.				
15.				
16.				
17.				
18.				
19.				



# PRESLIKE MIŠLJENJA, PRIJEDLOGA I PRIMJEDBI



LUČKA UPRAVA NOVALJA  
53291 Novalja, Dalmatinska ulica 18  
OIB: 62485993187  
tel. 053 663 230  
e-mail: [lucka.uprava.novalja@us.ht.hr](mailto:lucka.uprava.novalja@us.ht.hr)  
Datum: 23.08.2024.  
KLASA: 342-09/24-01/31  
UR.BROJ: 2125-1-11/6-24-2

ŽUPANIJA LIČKO-SENJSKA GRAD NOVALJA			
Primijeno:	23.08.2024.		
Klasifikacijska oznaka	350-03/22-01/04		
Org. jed.			
Uredžbeni broj	24-33	Prilog	Vrijed.

REPUBLIKA HRVATSKA  
LIČKO-SENJSKA ŽUPANIJA  
GRAD NOVALJA  
Upravni odjel za poslove lokalne  
samouprave i uprave  
Odsjek za prostorno uređenje  
i zaštitu okoliša  
Trg dr. Franje Tuđmana 1  
53 291 Novalja

**Predmet:** Očitovanje na Prijedlog Urbanističkog plana uređenja luke otvorene za javni promet županijskog značaja – luka Žigljen

Poštovani,

sukladno Vašem pozivu na dostavu pisanog očitovanja Klasa: 350-03/22-01/4 Ur.broj: 2125-6-04-02/01-24-28 od dana 09.08.2024., te uvidom u predloženu prostorno plansku dokumentaciju očitujemo se kako je vidljivo da nije usvojen naš prijedlog koji ste zaprimili dana 25.07.2024. godine pod Klasom:350-03/22-01/04 Urbroj: 2125-1-11/03-24-20.

S obzirom na to da smo utvrdili da Predloženi Urbanistički plan uređenja luke otvorene za javni promet županijskog značaja – luka Žigljen nije u skladu sa spomenutim prijedlogom Lučke uprave Novalja u tijeku Javne rasprave očitujemo se kako imamo primjedbe na Prijedlog Urbanističkog plana uređenja luke otvorene za javni promet županijskog značaja – luka Žigljen te Vam ponovo dostavljamo prijedlog Lučke uprave Novalja na daljnje postupanje sa zahtjevom da se usvoji prijedlog i da se trenutni Prijedlog Urbanističkog plana uređenja luke otvorene za javni promet županijskog značaja – luka Žigljen prilagodi prema prijedlogu koji ponovno dostavljamo u pravitku.

S poštovanjem

U Novalji, 23.08.2024. godine

Prilozi:

- Prijedlog Lučke uprave Novalja za izradu Urbanističkog plana uređenja luke otvorene za javni promet županijskog značaja – luka Žigljen

Ravnatelj



Tomislav Kustić



**LUČKA UPRAVA NOVALJA**  
53291 Novalja, Dalmatinska ulica 18  
OIB 62485993187  
Tel 1: 053 663 230  
e-mail: [lučka.uprava.novalja@gs.ht.hr](mailto:lučka.uprava.novalja@gs.ht.hr)  
KLASA: 342-09/24-01/31  
UR.BROJ: 2125-1-11/03-24-01  
Novalja, 25.07.2024.

ŽUPANIJA LIČKO-SENJSKA  
GRAD NOVALJA

Primijeno: 25.07.2024.		
Klasifikacijska oznaka	Org. jed.	
350-03/22-01/04		
Uredžbeni broj	Prilog	Vrijed.
2125-1-11/03-24-20		

**PRIJEDLOG LUČKE UPRAVE NOVALJA ZA „UPU LUKE ŽIGLJEN“**

Poštovani,

u privitku se nalazi prijedlog i potreba Lučke uprave Novalja za Luku Žigljen.  
Tehnički opis nalazi se u privitku maila koji je potkrepljen sa skicom.

S poštovanjem.



Ravnatelj Lučke uprave Novalja  
Tomislav Kustić

INVESTITOR: LUČKA UPRAVA NOVALJA,  
53 291 NOVALJA, DALMATINSKA ULICA 18  
NAZIV GRAĐEVINE: TRAJEKTNO PRISTANIŠTE ŽIGLJEN  
LOKACIJA GRAĐEVINE: k.č.br. 3405/348, 3405/351,  
3405/352, 3405/353, 3405/355, k.o. NOVALJA,  
LIČKO – SENJSKA ŽUPANIJA  
MAPA: PRIJEDLOG RAZVOJA LUKE ŽIGLJEN

PRIJEDLOG RAZVOJE LUKE ŽIGLJEN  
BROJ PROJEKTA IDEJNO RJEŠENJE STRANICA 2 OD 17

## 1.0. OPĆENITO

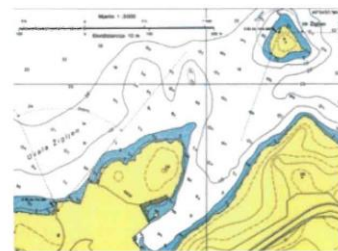
Žigljen je mjesto na otoku Pagu koje se nalazi na istočnoj obali, u istoimenom zaljevu. Tu se nalazi trajektno pristanište u koje pristaju brodovi iz Prizne. Žigljen spada pod Ličko-Senjsku županiju.

Luka Žigljen je trajektna luka županijskog značaja. Ukupna dužina operativne obale je 52,0 + 54,0 + 55,0 = 161,0 m, dubine uz obalu 2,0 – 5,0 m.

Ukupna površina kopnenog dijela je 25 000,0 m<sup>2</sup>, a ukupna površina morskog dijela je 82 000,00 m<sup>2</sup>. Luka se sastoji od tri trajektna rampe, uređenog parkirališta sa rampom i cestovnom ogradom new jersey, svjetionika, rasvjetnih tijela, polera, mornarskih stepenica, sanitarnog čvora, objekta za naplatu karata s pratećim ugostiteljskim objektom, objekta lučkog redara. Gornja površina platoa uređena je u dva sloja asfalta. Oborinska odvodnja riješena je nagibima koji odvede vodu u oborinske kanale te u more.

Trajektno pristanište izloženo je vjetrovima sa sjeverne, istočne i južne strane te uporabljivost pristaništa ima ograničenja zbog neadekvatnog veza. Trajekti ne pristaju kada je luka izložena jakoj buri.

## 2. TEHNIČKI OPIS

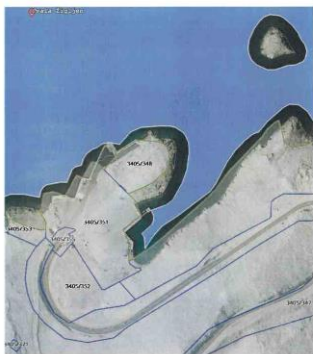


Slika 1. Pomorska karta TP Žigljen


MAPA 1/2 RIJEKAPROJEKT Rijeka, prosinac 2018.

MAPA 1 Rijeka, lipanj 2022.

PRIJEDLOG RAZVOJE LUKE ŽIGLJEN  
BROJ PROJEKTA IDEJNO RJEŠENJE STRANICA 3 OD 17



Slika 2. Trajektno pristanište Žigljen na Orto-fotu



Slika 3. Pogled na trajektno pristanište sa istoka

MAPA 1 Rijeka, lipanj 2022.

PRIJEDLOG RAZVOJE LUKE ŽIGLJEN  
BROJ PROJEKTA IDEJNO RJEŠENJE STRANICA 4 OD 17



Slika 4. Postojeće stanje obale u trajektnom pristaništu Žigljen



Slika 5. Pogled na trajektno pristanište

MAPA 1 Rijeka, lipanj 2022.



1.1. PROJEKTI ZADATAK

Na predmetnoj lokaciji potrebno je napraviti proširenje lučkog područja prikazano u prilogu.

- KOPNENA DIONICA
- Uređenje zaobalja za prihvat putnika i vozila,
  - Izgradnja terminalnog objekta
  - Prometno rješenje luke
  - Osiguranje potrebnih količina vode
  - Osiguranje potrebnih količina struje
  - Izrada i ugradnje sustava prihvat energije vjetra i sunca
  - Punionice za elektro i vodikova vozila 50 chargera.
  - Punionice za elektro i vodikova plovila 3 chargera.

- MORSKA DIONICA
- Zaštita akvatorija iz smjera NW, NM NE i E.
  - Izrada i ugradnja energetskog lukobrana sa sustavom:
    - o Disipatora i absorbera za prihvat enrgije vala
    - o Vertikalne spiralne vjetro turbine
    - o Solarna fokusna elektrana
  - Izrada sustava akumulacije energije dobivene iz
    - o Energije mora
    - o Energije vjetra
    - o Energije sunca
    - o Razlike temperature mora

1.2. PODLOGE

Za izradu idejnog rješenja korištene su sljedeće podloge:

- Geodetska podloga trajektnog pristaništa Žigljen
- Studija vjetrovalne klime i valnih deformacija za potrebe rekonstrukcije trajektnog pristaništa Žigljen Hydroexpert, d.o.o., Zagreb, studeni, 2018.
- Geofizički izvještaj, RIJEKAPROJEKT GEOTEHNIČKO ISTRAŽIVANJE d.o.o., Rijeka, 2018.
- Elaborat ocjene o potrebi RIJEKAPROJEKT d.o.o., Rijeka, 2018.
- Maritimna studija RIJEKAPROJEKT d.o.o., Rijeka, 2018.

1.3. POSTOJEĆE STANJE

Trajektno pristanište Žigljen je luka otvorenog tipa s ograničenjima pri korištenju veza i pristajanjima. Cestovni pristup luci je preko državne ceste D 106, glavne otočne prometnice. Cesta je dvotračna.



Ukupna dužina operativne obale je 161,0 m, a dubine uz obalu kreću se od 2,0 – 5,0 m. Postojeća obala sastoji se od 2 rampe za prihvat brodova. Rampe su izvedene na pilotu promjera 80 cm



Obala 1, ukupne duljine 130,0 m, opremljena je s dvije rampe za prihvat brodova duljina 19,0 i 17,0 m. Dubine uz obalu kreću se od 3,5 do 5,0 m. Obala je opremljena bitvama, odbojnicima i rasvjetom.



Obala 2 opremljena je rampom širine 18,0 m. Duljina obale je 36,0 m te se na udaljenosti od 21,0 m nalazi utvrđica opremljena polerom i odbojnikom. Kota postojeće utvrđice je na +1,50 m. Obala je opremljena polerima.



luke prometuje svakodnevna linija:

- 335 Prizna (kopno) – Žigljen (otok Pag). Liniju održava: Jadrolinija

Trajekti:

- „Sv. Juraj“
- „Cres“
- „Supetar“

1.4. VJETROVALNA ANALIZA

1.4.1. MORSKE RAZI

U tablici je dan pasoš obale mjerodavan za luku.

PR (god.)	ispod (cm)	
Extr VR-100	+1,35m	
Extr VR-10	+1,05m	
SVVZR	+0,50m	sredina viših, visokih živih razi
SR	+0,20m	srednji raz
“0” GN	0,00m	nula generalnog nivelmana
SNNZR	-0,15m	sredina nižih, niskih živih razi
Extr NR-10	-0,55m	
Extr NR-100	-0,65m	

1.4.2. VJETROVALNA KLIMA I VALNE DEFORMACIJE

Predmetna lokacija (uvale Žigljen) nalazi se u vebiletskom kanalu (slika 2.1), te je izložena primarno valovima prvog i četvrtog kvadranta. Vjetrovi prvog kvadranta, posebice vjetrovi u rasponu smjerova NNE - ENE djeluju na relativno kratkom privjetrištu te generiraju valove kratkih perioda i visoke strmosti. Obalna crta uvale je većim dijelom direktno otvorena prema valovima generiranim vjetrovima u rasponu smjerova NNE-ENE. Južni rt uvale djelomično štiti ulavu od valova generiranih vjetrovima SE/SSE smjera.

U tablici 1. su prikazane konačne (usvojene) proračunate vrijednosti valnih parametara za kritične smjerove, za povratne periode 5 i 100 godina.

PP (god.)	NW–incidentni smjer 325°		NNE–incidentni smjer 4°		ESE–incidentni smjer 90°	
	Hs (m)	Tp (s)	Hs (m)	Tp (s)	Hs (m)	Tp (s)
5	1,4	3,2	1,5	3,2	1,4	3,1
100	1,7	3,6	1,8	3,6	1,7	3,4

Tablica 1. Usvojeni kritični smjerovi sa pripadnim značajnim valnim visinama Hs i vršnim valnim periodama Tp za dubokovodnu točku ispred uvale lka.

**1.5. GEOLOŠKE KARAKTERISTIKE PODRUČJA**

Daju se zaključci i preporuke za izvedbu radova u trajektnom pristaništu Žigljen.

**Geotehnički profili lokacije**

Geotehničkim istraživačkim radovima ustanovljeno je da je geotehnički profil na lokaciji sastavljen od tri geotehničke jedinice koje predstavljaju pokrivač – nabačaj i marinski sediment te stijensku podlogu vapnenaca i breča.

**Podaci o podzemnoj vodi – moru**

Uz samu obalu registrirane su pojave istjecanja vode te se najvjerovatnije radi o procjedinim vodama bliže okolice i zaleđa. Količina vode je promjenjiva ovisno o intenzitetu padalina. Valovi djeluju destruktivno na stijenski masiv pri čemu je razaranja jače izraženo u intenzivnije raspucalim zonama. Razaranja je najizraženije neposredno iznad razine mora.

More razara obalu kombinacijom hidrauličkog djelovanja vode (abrazija), habanjem čestica o podlogu (korazija) te kemijskim djelovanjem vode (korozija) i radom organizama na obalnom rubu (bioerozija). Intenzitet marine erozije ovisi o brojnim čimbenicima od kojih su najznačajniji lokalna vjetrovna i valna klima te litološki sastavi.

**Seizmičnost lokacije**

Utjecaj vrste temeljnog tla na vrijednost seizmičkog opterećenja u HRN EN 1998-1:2011 se uzima u obzir preko razreda tla. Tlo na predmetnoj lokaciji spada u tlo razreda B – nanosi vrlo gustog pijeska, šljunka ili vrlo krute gline, debljine najmanje nekoliko desetaka metara, s postupnim povećanjem mehaničkih svojstava s dubinom. Usvaja se vrijednost poredbenog maksimalnog ubrzanja u tlu razreda A od  $a_{gr}=0,16$  g.

Na kopnenom i pripadajućem dijelu podmorja ustanovljene su naslage isključivo sedimentnog tipa koje prema geološkoj starosti pripadaju kredi, paleogenu i kvartaru.

MAPA 1

Rijeka, lipanj 2022.

**1.6.2 MORSKA DIONICA**

- Zaštita akvatorija iz smjera NW, NM NE I E.
  - o Izgradnja plutajućih valobrana
  - o Izgradnja poluuronjenih valobrana
  - o Izgradnja valobrana na pilotima ili sličnim konstruktivnim rješenjima
- Izrada i ugradnja energetskog lukobrana sa sustavom:
  - o Disipatora i absorbera za prihvatanje energije vala
  - o Vertikalne spirale vjetro turbine
  - o Solarna fokusna elektrana
  - o Usise zraka
  - o Usise mora
  - o Podmorski 300 barski rezervoari sa zračni cjevovod (dizalica topline)
- Izrada sustava akumulacije energije dobivene iz
  - o Energije mora
  - o Energije vjetra
  - o Energije sunca
  - o Razlike temperature mora
 Izgradnja te montaža tlačnih 300 bar rezervoara na koti od -20 do -35 m dubine.  
 Broj rezervoara ovisan je o potrebnom kapacitetu

MAPA 1

Rijeka, lipanj 2022.

**1.6. OPIS PROJEKTNOG ZADATKA**

Postojeće lučko područje obuhvaća površinu mora i kopna 121 900 m<sup>2</sup>.

**1.6.1. KOPNENA DIONICA**

- Uređenje zaobalja za prihvatanje putnika i vozila, Uređenje platoa (dizanje na kotu nove obale, izgradnja nove infrastrukture)
- Izgradnja terminalnog objekta  
Izgradnja terminalne zgrade za potrebe luke (biljetarnica, info pult, ugostiteljstvo, trgovina robe široke potrošnje, sanitarni čvorovi za putnike, smještajni kapacitet, kontrolna soba kontrola svih sustava unutar lučkog područja, informacijski centar vođenja, kontrolu proizvodnje, akumulacije i distribucije energije.)  
P+1+POTKROVLJE
- Prometno rješenje luke  
Izgradnja nove prilazne prometnice 2 traka (jednosmjerni promet)  
Uređenje horizontalne signalizacije putničkog terminala.
- Osiguranje potrebnih količina vode  
Izgradnja isparivača mora dobivanje sanitarne vode.  
Isparivači mora rade se u zajedničkom sustavu usisa mora.
- Osiguranje potrebnih količina struje za lučko područje, za vozila i za plovila.  
Izgradnja sustava vertikalnih spiralnih vjetro turbine i solarnih fokusnih elektrana, sustava disipatora i absorbera vala akumulacija transformirane energije u 300 barske rezervoare i u vodik, akumulacija destilirane vode, generator, elektrolizer i akumulacija vodika.
- Izrada i ugradnje sustava prihvata energije vjetra i sunca.  
Na kopnenim dijelovima i iznad putničkog terminala ugrađuje se sustav vertikalnih spiralnih vjetro turbine i solarnih fokusnih elektrana, akumulacija transformirane energije, akumulacija destilirane vode, generator, elektrolizer i akumulacija vodika.

MAPA 1

Rijeka, lipanj 2022.

**1.7 OSNOVNE SMJERNICE ZA RAZVOJ I PRIMJENU OBNOVLJIVIH ENERGIJA****OBNOVLJIVI RESURSI****KOPNO**

1. KORIŠTENJE TEMPERATURNOG GRADIJENTA TLA (DIZALICA TOPLINE)
2. KORIŠTENJE TEMPERATURNOG GRADIJENTA PODZEMNIH VODA (DIZALICA TOPLINE)
3. KORIŠTENJE ENERGIJE VJETRA (SAMOSTALNA POLJA, NA SAMIM GRADEVINAMA, KAO ZAŠTITNI KONSTRUKTIVNI DIO KROVOVA I PROČELJA, UZ ODOBJNU OGRADU PROMETNICA)
4. KORIŠTENJE ENERGIJE SUNCA (SAMOSTALNA POLJA, NA SAMIM GRADEVINAMA, KAO KONSTRUKTIVNI DIO PROČELJA, PIRAMIDALNE SOLARNE FOKUSNE ELEKTRANE NA SAMOSTALNIM LOKACIJAMA, NA GRADEVINAMA, U KRUGU GRADEVINE I OKO GRADEVINE)
5. KORIŠTENJE ENERGIJE U TOKU RAZGRADNJE TLA (HUMUSNA POLJA, HUMUSNA PROČELJA, PRIPREMA ZA BIO GORIVO)
6. KORIŠTENJE KONDEZIRANE VODE IZ PROČELJA POSTOJEĆIH I NOVIH GRADEVINA

**MORE**

7. KORIŠTENJE TEMPERATURNOG GRADIJENTA MORA (DIZALICA TOPLINE, IZRADA HLADNOVODA, IZRADA AKUMULACIJA)
8. KORIŠTENJE MORA U SVRHU NAVODNJAVANJA I SANITARNE VODE
9. KORIŠTENJE NUS PROIZVODA SOLI U TOKU ISPARAVANJA MORA
10. KORIŠTENJE ENERGIJE VALA U SVRHU ZAŠTITE OBALNOG POJASA
11. KORIŠTENJE ENERGIJE VJETRA U SVRHU ZAŠTITE OBALNOG POJASA
12. KORIŠTENJE ENERGIJE SUNCA (FOTONAPONSKE ČELIJE ILI PIRAMIDALNE SOLARNE FOKUSNE ELEKTRANE)
13. KORIŠTENJE STRUJANJE MORA U SVRHU DOHRANJIVANJA MARIKULTURE
14. KORIŠTENJE BAZE LJUSKA ŠKOLJAKA.

MAPA 1

Rijeka, lipanj 2022.

**OPIS KORIŠTENJE I PRIMJENE PRIRODNIH RESURSA OBNOVLJIVE ENERGIJE****NA KOPNU****KORIŠTENJE TEMPERATURNOG GRADIJENTA TLA (DIZALICA TOPLINE)**

Korištenje temperaturnog gradijenta tla radi se za:

- stamena područja na svakih 1000 m<sup>2</sup>
- poslovne građevine na svakih 2000 m<sup>2</sup>

Energija tla radi se izradom bušotina do maksimalne dubine od 300 m.

Prije stavljanja bušotine u funkciju u toku izrade bušotine mora se napraviti detaljna analiza tla (koja će se propisati prema namjeravanoj potrošnji energije tla)

**KORIŠTENJE TEMPERATURNOG GRADIJENTA PODZEMNIH VODA (DIZALICA TOPLINE)**

Korištenje temperaturnog gradijenta tla radi se za:

- stamena područja na svakih 1000 m<sup>2</sup>
- poslovne građevine na svakih 2000 m<sup>2</sup>

Energija tla radi se izradom bušotina do maksimalne dubine od 300 m.

Prije stavljanja bušotine u funkciju u toku izrade bušotine mora se napraviti detaljna analiza tla (koja će se propisati prema namjeravanoj potrošnji energije podzemnih voda)

**KORIŠTENJE ENERGIJE VJETRA (SAMOSTALNA POLJA, NA SAMIM GRAĐEVINAMA, KAO ZAŠTITNI KONSTRUKTIVNI DIO KROVOVA I PROČELJA, UZ ODOBJNU OGRADU PROMETNICA)**

Korištenje energije vjetra radi se na:

- samostalnim odvojenim lokacijama (vjetro elektrane)
- na svakoj građevini postojećim i novim
- na građevinama kao konstruktivni dio krovova, pročelja, ograda, rasvjetnih stupova)
- uz odbojne ograde prometnica

MAPA 1

Rijeka, lipanj 2022.

**KORIŠTENJE ENERGIJE SUNCA (SAMOSTALNA POLJA, NA SAMIM GRAĐEVINAMA, KAO KONSTRUKTIVNI DIO PROČELJA, PIRAMIDALNE SOLARNE FOKUSNE ELEKTRANE NA SAMOSTALNIM LOKACIJAMA, NA GRAĐEVINAMA, U KRUGU GRAĐEVINE I OKO GRAĐEVINE)**

Korištenje energije vjetra radi se na:

- samostalnim odvojenim lokacijama (solarne elektrane),
- na svakoj građevini postojećim i novim,
- na građevinama kao konstruktivni dio krovova, pročelja, ograda, rasvjetnih stupova),
- uz odbojne ograde prometnica,
- piramidalna solarna elektrana na odvojenim lokacijama, uz građevine, na građevine oko građevine,

**KORIŠTENJE ENERGIJE U TOKU RAZGRADNJE TLA (HUMUSNA POLJA, HUMUSNA PROČELJA, PRIPREMA ZA BIO GORIVO)**

Korištenje energije razgradivih tla radi se na:

- samostalnim odvojenim lokacijama (dizalica toplina),
- na svakoj građevini postojećim i novim,
- na građevinama kao konstruktivni dio krovova, pročelja, ograda, zaštita za buku),
- iza odbojnih ograda prometnica

**KORIŠTENJE KONDEZIRANE VODE IZ PROČELJA POSTOJEĆIH I NOVIH GRAĐEVINA**

Korištenje toplinskih skokova u:

- samostalnim odvojenim lokacijama,
- na svakoj građevini postojećim i novim,
- na građevinama kao konstruktivni dio krovova, pročelja),  
(korištenje kondenzirane vode pročelja)

MAPA 1

Rijeka, lipanj 2022.

**NA MORU****KORIŠTENJE TEMPERATURNOG GRADIJENTA MORA (DIZALICA TOPLINE, IZRADA HLADNOVODA, IZRADA AKUMULACIJA)**

Korištenje stalne temperature mora:

- na samostalnim odvojenim lokacijama (akumulacijama) na svakih 200 m obale,
- za grupu građevina postojećih i novih,
- izrada temeljne instalacije distributivnog hladnovoda.
- temperatura mora na građevinama može se koristiti preko konstruktivnih dijelova građevine krova i pročelja), (korištenje kondenzirane vode pročelja)
- natapanje kondenzirane vode plašta distributivnog cjevovoda

**KORIŠTENJE MORA U SVRHU NAVODNJAVANJA I SANITARNE VODE**

Korištenje stalne mora na :

- usisi mora na samostalnim odvojenim lokacijama, akumulacija uz obalnu crtu na svakih 200 m obale ,
- usisi iprihvata morana samostalnim odvojenim lokacijama, akumulacija na plutajućim objektima ili građevinama na svakih 200 m obale ,
- na samostalnim odvojenim lokacijama, akumulacija i do 1000 m od obalne crte na svakih 200 m obale ,
- izrada parnog prenosa destilirane vode do zone akumulacija,
- izrada akumulacija za mineralošku obradu vode,
- za grupu građevina postojećih i novih,
- izrada temeljne instalacije distributivnog cjevovoda za navodnjavanje ili za korištenje sanitarne vode.

**KORIŠTENJE NUS PROIZVODA SOLI U TOKU ISPARAVANJA MORA**

Korištenje nus proizvoda od isparavanja mora na :

- na svakoj lokaciji gdje se radi obrada mora potrebno je nakon ciklusa isparavanja prikupiti sol te deponirati na lokaciju koja omogućava daljnju obradu,
- sol se može vraćati u more.

MAPA 1

Rijeka, lipanj 2022.

**KORIŠTENJE ENERGIJE VALA U SVRHU ZAŠTITE OBALNOG POJASA**

Korištenje energije vala može se primjeniti:

- na lokacijama koje su udaljenije kabel od kraja (cca 300 m),
- na lokacijama koje su udaljene od ubale unutar kabala od kraja (cca 300 m),
- na samostalnim lokacijama mora,

Može se primjeniti na elementima koji služe za:

- zaštitnim elementima plaža,
- na zaštitnim elementima luka,
- na zaštitnim elementima obale,
- na zaštitnim elementima od izljevanja nafte i ostalog,
- na poljima marikulture,

**KORIŠTENJE ENERGIJE VJETRA U SVRHU ZAŠTITE OBALNOG POJASA**

Korištenje energije vjetra može se primjeniti:

- na lokacijama koje su udaljenije kabel od kraja (cca 300 m),
- na lokacijama koje su udaljene od ubale unutar kabala od kraja (cca 300 m),
- na samostalnim lokacijama mora,

Može se primjeniti na elementima koji služe za:

- zaštitnim elementima plaža,
- na zaštitnim elementima luka,
- na zaštitnim elementima obale,
- na zaštitnim elementima od izljevanja nafte i ostalog,
- na poljima marikulture.

**KORIŠTENJE ENERGIJE SUNCA (FOTONAPONSKE ČELIJE ILI PIRAMIDALNE SOLARNE FOKUSNE ELEKTRANE)**

Korištenje energije sunca može se primjeniti:

- na lokacijama koje su udaljenije kabel od kraja (cca 300 m),
- na lokacijama koje su udaljene od ubale unutar kabala od kraja (cca 300 m),
- na samostalnim lokacijama mora,

Može se primjeniti na elementima koji služe za:

- zaštitnim elementima plaža,
- na zaštitnim elementima luka,
- na zaštitnim elementima obale,
- na zaštitnim elementima od izljevanja nafte i ostalog,
- na poljima marikulture.

MAPA 1

Rijeka, lipanj 2022.



#### KORIŠTENJE STRUJANJE MORA U SVRHU DOHRANJIVANJA MARIKULTURE

Korištenje mora može se primjeniti:

- o na lokacijama koje su udaljenije kabel od kraja (cca 300 m),
- o na lokacijama koje su udaljene od ubale unutar kabela od kraja (cca 300 m),
- o na samostalnim lokacijama mora,

Može se primjeniti na elementima koji služe za:

- o zaštitnim elementima plaža,
- o na zaštitnim elementima luka,
- o na zaštitnim elementima obale,
- o na zaštitnim elementima od izlivanja nafte i ostalog.

#### KORIŠTENJE BAZE LJUSKA ŠKOLJAKA

Korištenje mora može se primjeniti:

- o na lokacijama koje su udaljenije kabel od kraja (cca 300 m),
- o na lokacijama koje su udaljene od ubale unutar kabela od kraja (cca 300 m),
- o na samostalnim lokacijama mora,

Može se primjeniti na elementima koji služe za:

- o zaštitnim elementima plaža,
- o na zaštitnim elementima luka,
- o na zaštitnim elementima obale,
- o na zaštitnim elementima od izlivanja nafte i ostalog.

Kroz održavanje navedenih elemenata dobiva se znatna količina ljuska školjaka kao temeljnog materijala za potrebe farmaceutske, kemijske i ostale industrije.

Rijeka, 07. 2024. godine



C:\Users\Acer\Desktop\ŽLU NOVALJA\PRIJEDLOG IDUPU-ŽIGLIJEN\PRIJEDLOG UPU ŽIGLIJEN\HTRS.dwg, 22.7.2024, 11:50:

- DISTRIBUCIJSKO PODRUČJE ELEKTROLIKA GOSPIĆ
- SLUŽBA ZA REALIZACIJU INVESTICIJSKIH PROJEKATA I PRISTUP MREŽI

Lipovska 31, 53000 Gospić  
+385 (0)53 570140  
www.hep.hr/oo\_...  
info.dpgs@hep.hr

ŽUPANIJA LIČKO-SENJSKA  
GRAD NOVALJA

Prilomljena: 29.08.2024.	Org. jed.
Klasifikacijska oznaka: 350-03/22-01/04	
Šifra arhiva: 401900101/2494/24-34	Vrsta:

REPUBLIKA HRVATSKA  
LIČKO-SENJSKA ŽUPANIJA  
Grad Novalja  
Upravni odjel za poslove lokalne  
samouprave i uprave  
Odsjek za prostorno uređenje i  
zaštitu okoliša  
Trg u. Franje Tuđmana 1  
53251 Novalja

■ NAŠ BROJ: 401900101/2494/24AJ ■ VAŠ BROJ: 2125-6-04-02/01-24-28 ■ DATUM: 22.08.2024.  
■ 350-03/22-01/04

- P R E M E T: Pisano očitovanje na Prijedlogu Urbanističkog plana uređenja luke otvorene za javni promet županijskog značaja – luka Žigljen

Poštovani,

temeljem Vašeg traženja, a sukladno čl. 97. Zakona o prostornom uređenju ( NN 153/13, 65/17, 114/18, 39/19, 98/19 i 67/23), dostavljamo Vam Pisano očitovanje na Prijedlogu Urbanističkog plana uređenja luke otvorene za javni promet županijskog značaja – luka Žigljen

- Zahtjevi na plan

- Prilog 2<sup>a</sup> elektroenergetski sustav - upu luke Žigljen ispraviti budući, da u zoni obuhvata plana nema postojećih trafostanica ni vodova srednjeg napona.
- U skladu s navedenim ispraviti članak 26.
- Prilikom izrade plana uvažiti položaj/koridore postojećih elektroenergetskih objekata. Izgradnja nove i rekonstrukcija postojeće elektroenergetske infrastrukture realizira se u skladu s posebnim uvjetima nadležnog elektroprivrednog poduzeća.
- Za sve radove i zahvate koji se planiraju unutar zaštitnih koridora podzemnih i nadzemnih vodova potrebno je ishoditi posebne uvjete nadležne elektroprivredne organizacije. Izgradnja drugih infrastrukturnih vodova unutar tog koridora moguća je samo temeljem suglasnosti/posebnih uvjeta nadležnog elektroprivrednog poduzeća.
- Nužno je osigurati i koridore priključnih dalekovoda za povezivanje novih trafostanica na postojeću elektroenergetsku mrežu (ne samo do granice zone obuhvata već do postojećeg dalekovoda/pojne trafostanice), ukoliko se tražena priključna snaga ne može osigurati iz postojeće elektroenergetske

infrastrukture. Predvidjeti lokacije za nove trafostanice uz javnu prometnu površinu ili s osiguranom mogućnošću pristupa, minimalne širine 3,0 m, do javne prometne površine.

- Čestica za trafostanice, za koje je važećom zakonskom regulativom propisano formiranje građevinske parcele, trebaju biti odgovarajuće veličine s osiguranim pristupom na javnu prometnu površinu. Za potrebe gradnje novih trafostanica naponske razine 10(20)/0,4 kV HEP-ODS-u Elektrolika Gospić preporuča minimalnu udaljenost od susjednih parcela od 1,5 metar (radi postavljanja trake uzemljenja unutar čestice koja je formirana za potrebe trafostanice), a u iznimnim situacijama ta udaljenost može biti minimalno jedan (1) metar.
- U tekstualni dio plana ugraditi odredbu kojom se može uvjetovati ugradnja samo onih materijala i komponenti koji su dostupni na tržištu.

Obrazloženje zahtjeva na plan:



Sukladno Zakonu o tržištu električne energije (NN111/21, čl. 70.) upravljanje, održavanje, gradnja, modernizacija, poboljšavanje i razvijanje distribucijske mreže u nadležnosti je HEP-Operatora distribucijskog sustava d.o.o. te u skladu s tim i ostalim važećim zakonskim, podzakonskim aktima, biltenima HEP-a d.d. i pravilima struke, odabire optimalna Tehnička rješenja izvedbe elektrodistribucijskih objekata.

Molimo Vas da navedene zahtjeve uključite u izradu Urbanističkog plana uređenja luke otvorene za javni promet županijskog značaja – luka Žigljen.

S poštovanjem!

Direktor

Božo Marković, mag.iur.

  3

Co:

1. Služba za realizaciju investicijskih projekata i pristup mreži
2. Arhiva

HEP-Operator distribucijskog sustava d.o.o.  
Uprava društva  
Direktor Nikola Šulentić  
Banka, IBAN: HR542340009-1410077781

Matični broj 1643991  
OIB 46630600761  
Trgovački sud u Zagrebu MBS 080434230  
Uplaćen temeljni kapital 699.436.000,00 HRK | 92.831.110,00 EUR





ŽUPANIJA LIČKO-SENJSKA		
GRAD NOVALJA		
Prilježeno: 16. 09. 2024		
Klasifikacijska oznaka	Orc. jed.	
350-03/22-01/04		
Uredbeni broj	Prilož.	V. jed.
376-05-3-24-36		

KLASA: 350-05/22-01/199  
URBROJ: 376-05-3-24-04  
Zagreb, 30. kolovoza 2024.

Republika Hrvatska  
Ličko - Senjska županija  
Grad Novalja  
Upravni odjel za poslove lokalne samouprave i uprave  
Odsjek za prostorno uređenje i zaštitu okoliša  
Trg dr. Franje Tuđmana 1  
53291 Novalja

**Predmet:** Grad Novalja  
Urbanistički plan uređenja luke otvorene za javni promet županijskog značaja  
- luka Žigljen  
**-mišljenje o usklađenosti konačnog prijedloga plana s utvrđenim  
zahtjevima iz članka 90. ZOPU**

Veza: Vaš dopis KLASA:350-03/22-01/04, URBROJ: 2125-6-04-02/01-24-28, od 9.  
kolovoza 2024.

Poštovani,

vašim dopisom od ove Agencije zatražili ste da vam na osnovu čl. 101. Zakona o prostornom uređenju (NN 153/13, 65/17, 114/18, 39/19, 98/19, 67/23) i čl. 59. st. (3) Zakona o elektroničkim komunikacijama (NN br. 76/22 i 14/24) izda mišljenje na konačni prijedlog *Urbanistički plan uređenja luke otvorene za javni promet županijskog značaja - luka Žigljen*.

Uvidom u dostavljeni konačni prijedlog *Urbanistički plan uređenja luke otvorene za javni promet županijskog značaja - luka Žigljen* **potvrđujemo** da je isti **usklađen s našim zahtjevima**.

S poštovanjem,

**RAVNATELJ**  
**mr.sc. Miran Gosta**  
(elektronički potpisala ovlaštena osoba)

Dostaviti:  
1. Naslovu preporučeno

HRVATSKA REGULATORNA AGENCIJA ZA MREŽNE DJELATNOSTI

Ulica Roberta Frangeša-Mihanovića 9, 10110 Zagreb / OIB: 87950783661 / Tel: (01) 7007 007, Faks: (01) 7007 070 / www.hakom.hr

HRVATSKA REGULATORNA AGENCIJA ZA MREŽNE DJELATNOSTI

**MIRAN GOSTA**  
HR-39795581455



Elektronički potpisan: 02.09.2024T14:24:36 (UTC:2024-09-02T12:24:36Z)  
Provjera: <https://epotpis.rdd.hr/provjera>  
Broj zapisa: 0fdb0ae3-8d8d-4aad-8383-1ca71cf4c83a

Vjerodostojnost ovog dokumenta možete provjeriti skeniranjem QR koda. Ako je dokument identičan prikazanom izvorniku u digitalnom obliku, HAKOM potvrđuje njegovu vjerodostojnost.



KLASA: 350-02/22-01/119  
URBROJ: 345-940-560/502-24-04

Gospić, 13. 9. 2024.

GRAD NOVALJA	
Izmijenjeno: 18. 09. 2024.	
Urbanistički plan	
350-03/22-01/04	
Lokalni broj	
345-940-560/502-24-38	

GRAD NOVALJA

Upravni odjel za poslove lokalne samouprave i uprave  
Odsjek za prostorno uređenje i zaštitu okoliša  
Trg dr. Franje Tuđmana 1  
53 291 Novalja

**Predmet: Prijedlog Urbanističkog plana uređenja luke otvorene za javni promet županijskog značaja – luka Žigljen**

**-mišljenje, dostavlja se**

Svojim dopisom, KLASA: 350-02/22-01/04, URBROJ: 2125-6-04-02/01-24-28 od 9. 8. 2024. god., zatražili ste očitovanje na prijedlog Urbanističkog plana uređenja luke otvorene za javni promet županijskog značaja – luka Žigljen.

U skladu s člankom 101. Zakona o prostornom uređenju (NN 153/13, 65/17, 114/18, 39/19 i 98/19, 67/23) i člankom 82. Zakona o cestama (NN 84/11, 22/13, 54/13, 148/13, 92/14, 110/19, 144/21, 114/22, 04/23, 133/23) Hrvatske ceste d.o.o. dužne su dati mišljenje o prostorno-planskoj dokumentaciji za područje cestovne infrastrukture državnog značenja, za koje su dostavile svoje zahtjeve, podatke, planske smjernice i propisane dokumente.

Do područja obuhvata predmetnog UPU-a dolazi državna cesta DC106 (dionica 001 (Žigljen (trajektna luka) – Novalja ŽC5210) na kojoj na području obuhvata plana nemamo predviđenih radova rekonstrukcije kao ni projektnih aktivnosti.

Uz državnu cestu DC106 prijedlog plana predviđa i izgradnju nove pristupne prometnice luci otvorenoj za javni promet s državne ceste DC106. Položaj prometnice vidljiv je na grafičkom prilogu br. 2.A. Promet.

Novu prometnicu na predloženoj lokaciji moguće je izvesti isključivo kao „desni skretač“ odnosno jednosmjernu prometnicu za vozila koja dolaze iz smjera Novalje kojima se omogućuje ranije isključivanje sa državne ceste i brži pristup sadržajima luke.

Hrvatske ceste d.o.o. za upravljanje, građenje i održavanje državnih cesta

Vončinina ulica 3, 10 000 Zagreb | +385 1 4722 555 | javnost@hrvatske-ceste.hr | www.hrvatske-ceste.hr  
Trgovački sud u Zagrebu | MBS 080391653 | MB 1554972 | Temeljni kapital: 14.252.410,00 EUR, uplaćen u cijelosti.  
OIB 55545787885 | Uprava: Alen Leverić | Željana Šikić  
Erste&Steiermärkische Bank d.d. | IBAN: HR43 2402 0061 1005 7949 0

Na mjestu spoja nove prometnice i državne ceste DC106, državna cesta je izvedena kao prometnica sa tri prometna traka (dodatni desni trak za vozila koja čekaju red za trajekt) te nije moguće izvesti novu prometnicu kao dvosmjernu.

Voditelj Tehničke ispostave Gospić


Josip Jengić, dipl.ing.prom.



Dostavljeno:

- ① Naslovu
2. Spis
3. Pismohrana





**HRVATSKE VODE**  
 VODNOGOSPODARSKI ODJEL  
 ZA SLIVOVE SJEVERNOG JADRANA  
 51000 Rijeka, Đure Šporera 3

KLASA: 350-02/24-01/0000235  
 URBROJ: 374-3304-2-24-2  
 Rijeka, 26.08.2024.

Primišteno: 11. 10. 2024.  
 Klasifikacijska oznaka: 350-03/22-01/04  
 Uredbeni broj: Ličko-senjska županija  
 Grad Novalja 374-3304-2-24-40

Upravni odjel za poslove lokalne samouprave i uprave  
 Odsjek za prostorno uređenje i zaštitu okoliša

**PREDMET:** Javna rasprava o Prijedlogu Urbanističkog plana uređenja luke otvorene za javni promet županijskog značaja – luka Žigljen  
 - očitovanje na prijedlog plana

Dopisom Grada Novalje (KLASA:350-03/22-01/04, URBROJ:2125-6-04-02/01-24-28 od 09. kolovoza 2024.) zatraženo je mišljenje o Prijedlogu Izmjena i dopuna Urbanističkog plana uređenja luke otvorene za javni promet županijskog značaja – luka Žigljen

Uvidom u Prijedlog predmetnog UPU izdaje se mišljenje da je Prijedlog Urbanističkog plana uređenja luke otvorene za javni promet županijskog značaja – luka Žigljen u skladu sa Zakonom o vodama (NN 66/19, 84/21, 47/23) i propisima donesenim na temelju njega.

Dokument pripremila:  
 Martina Vurušić Katalinić, mag.ing.mech.

HRVATSKE VODE  
 VODNOGOSPODARSKI ODJEL  
 ZA SLIVOVE SJEVERNOG JADRANA  
 51000 RIJEKA, ĐURE ŠPORERA 3  
 Direktor:  
 Goran Gasparović, dipl.ing.građ.

Dostaviti:

- Grad Novalja, Upravni odjel za poslove lokalne samouprave i uprave, Odsjek za prostorno uređenje i zaštitu okoliša
- Arhiva



**HRVATSKE VODE**  
 Vodnogospodarska ispostava za mali sliv "Lička, Podvelebitsko primorje i otoci"  
 53270 SENJ, Daničeva 12

350-02/24-01/0000235 374-3304-2-24-2



RC 99 340 298 4 HR



Poštarina plaćena  
 HP-u d.d.  
 u poštanskom uredu  
 53270 SENJ

Ličko - Senjska županija Upravni odjel za graditeljstvo, zaštitu okoliša i prirode te komunalno gospodarstvo - Ispostava Novalja

Dalmatinska 16  
 53291 Novalja  
 Republika Hrvatska

Grad Novalja



**REPUBLIKA HRVATSKA  
LIČKO-SENJSKA ŽUPANIJA  
GRAD NOVALJA**

Upravni odjel za poslove  
lokalne samouprave i uprave  
Odsjek za prostorno uređenje  
i zaštitu okoliša  
Klasa: 350-03/22-01/04  
Urbroj: 2125-6-04-02/01-24-37  
Novalja, 16. rujna 2024.

**Predmet: Primjedbe na Prijedlog Urbanističkog plana uređenja luke otvorene za javni promet županijskog značaja – luka Žigljen**

Nakon analize Prijedloga Urbanističkog plana uređenja luke otvorene za javni promet županijskog značaja – luka Žigljen u sklopu javne rasprave koja traje od 19. kolovoza do 17. rujna 2024. godine, Grad Novalja, Odsjek za prostorno uređenje i zaštitu okoliša kao nositelj izrade predmetnog Plana, daje slijedeće primjedbe:

Sukladno iznesenim prijedlozima na javnom izlaganju u okviru javne rasprave o Prijedlogu Urbanističkog plana uređenja luke otvorene za javni promet županijskog značaja – luka Žigljen predlaže se sljedeće:

- ukinuti namjenski utvrđenu zaštitnu zelenu površinu (Z-1) unutar lučkog područja te staviti na kartografski prikaz br. 3. pod uvjete uređenja predmetne površine da se uređuje kao zaštitna zelena površina prema uvjetima za tu namjenu utvrđenu u Odredbama za provedbu,
- u članku 7. stavku (2) alineji prvoj nabrojati građevine osnovne i prateće namjene koje se mogu graditi kao lučka nadgradnja (sukladno PPUG Novalja),
- u članku 7. stavku (3) dodati mogućnost gradnje više građevina osnovne i/ili prateće namjene unutar gradivog dijela te dodati mogućnost zadržavanja postojećih građevina unutar ili izvan gradivog dijela do izgradnje planiranih građevina, uz korekciju odnosno malo povećanje površine zahvata i gradivog dijela na kartografskom prikazu br. 4.,
- u članku 8. stavku (1) revidirati minimalnu udaljenost od regulacijske linije zbog obuhvaćanja postojećih građevina radi bolje pristupačnosti korisnicima linijskog prometa te sukladno tome izvršiti korekcije i ucrtavanje na grafičkom prikazu,
- u članku 8. stavku (1) i (2) dodati mogućnost formiranja zasebne građevne čestice te utvrditi minimalnu i maksimalnu površnu,
- u članku 8. stavak (3) preformulirati na način da se doda da se navedeni prostori mogu osigurati unutar građevina u funkciji luke otvorene za javni promet na površinama iz stavka (1) i/ili stavka (2) ovog članka,

- u članku 11. posljedično ukidanju namjenske zaštitne zelene površine (Z-1) obrisati stavak (2) te preseliti uvjete iz predmetnog stavka u stavak (6) koji nakon brisanja stavka (2) postaje stavak (5),
- u članku 19. dodati mogućnost postavljanja električnih punionica za osobne automobile na dijelu parkirališnih površina u mirovanju,
- u članku 34. dodati mogućnost ponovne upotrebe pročišćenih otpadnih voda u skladu s posebnim propisima te posebnim uvjetima i suglasnosti Hrvatskih voda.



Voditelj odsjeka

Gordana Vuković, dipl. ing. arh.

**KNJIGA PRIMJEDBI**

**URBANISTIČKI PLAN  
UREĐENJA LUKE OTVORENE ZA JAVNI PROMET ŽUPANIJSKOG  
ZNAČAJA – LUKA ŽIGLJEN**

**Prijedlog plana**

**KNJIGA PRIMJEDBI**



Klasa: 350-03/22-01/04  
Urbroj: 2125-6-04-02/01-24-32  
Novalja, 19. kolovoza 2024.

**Javni uvid u  
Prijedlog Urbanističkog plana uređenja luke  
otvorene za javni promet županijskog značaja –  
luka Žigljen**

**JAVNA RASPRAVA**

**traje od 19. kolovoza do 17. rujna  
2024. godine**

**Nositelj izrade Urbanističkog plana uređenja  
luke otvorene za javni promet županijskog  
značaja – luka Žigljen**  
Grad Novalja – Upravni odjel za poslove lokalne  
samouprave i uprave, Odsjek za prostorno  
uređenje i zaštitu okoliša



17. RUJNA 2024.

ZAKLJUČNO S DANOM 17. RUJNA 2024. NEMTA PRIMJEDBI  
UPISANIH U KNJIGU PRIMJEDBI.

ODSTJEK ZA PROSTORNO UREĐENJE  
I ZAŠTITU OKOLIŠA

VODITELEK ODSTJEKA!

GOJANA VUKOVIĆ, dipl. inž. arh.

