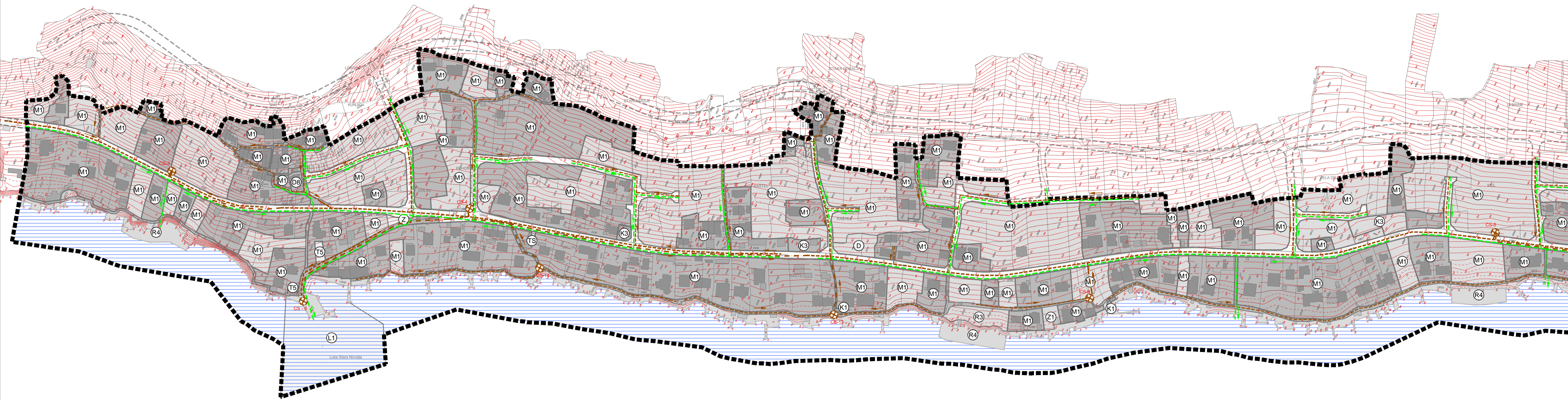
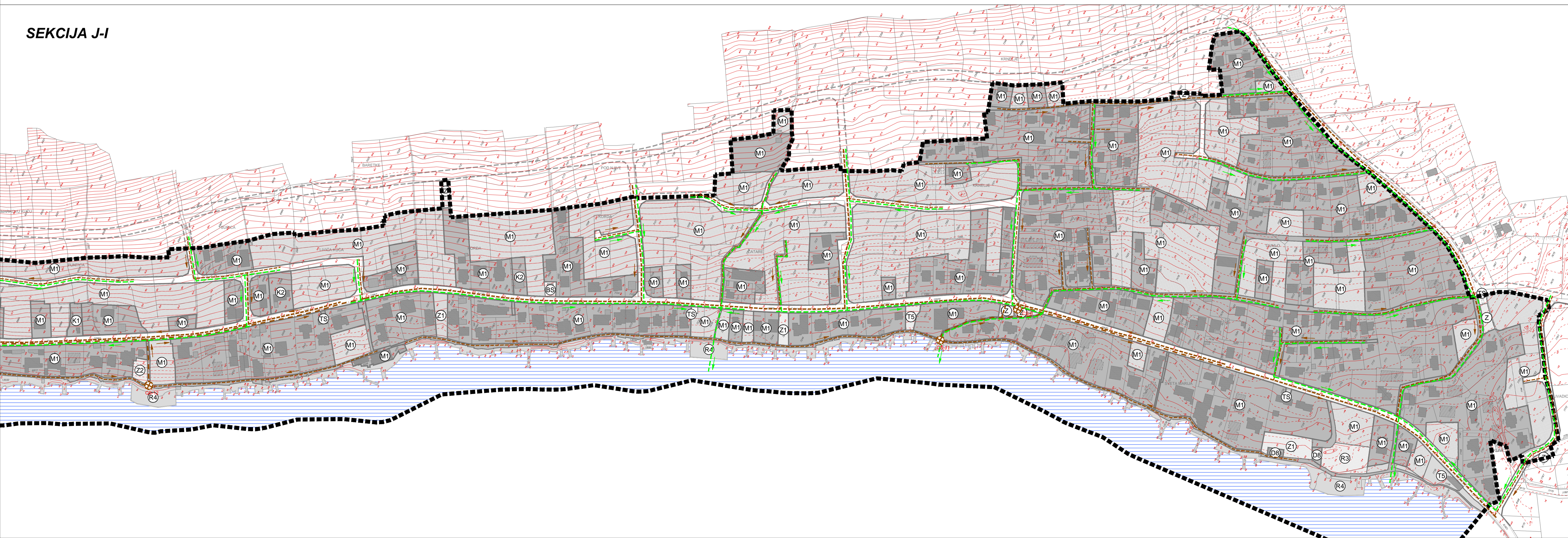


SEKCIJA S-Z

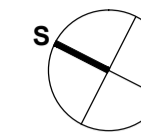


SEKCIJA J-I



URBANISTIČKI PLAN UREĐENJA  
NASELJA STARA NOVALJA  
- IZMJENE I DOPUNE -

0 20 40 100 200m MJ. 1 : 2 000



SEKCIJA S-Z

SEKCIJA J-I

GRANICE

- GRANICA URBANISTIČKOG PLANA UREĐENJA
- ZAŠTIĆENO OBALNO PODRUČJE  
pojas na kopnu 70 metara od obalne linije

ODVODNJA OTPADNIH VODA

- GLAVNI DOVODNI KANAL (KOLEKTOR)
- OSTALI DOVODNI KANALI
- TLAČNI VOD
- ⊕ CRPNA STANICA
- OBORINSKA ODVODNJA

IZMJENE I DOPUNE:

- dopune mreže u skladu sa planiranim novim javnim prometnicama

PRIJEDLOG PLANA

Županija:	LIČKO - SENJSKA ŽUPANIJA	
Općina:	GRAD NOVALJA	
Naziv prostornog plana:	IZMJENE I DOPUNE URBANISTIČKOG PLANA UREĐENJA NASELJA STARA NOVALJA	
Naziv kartografskog prikaza:	PROMETNA, ULIČNA I KOMUNALNA INFRASTRUKTURNA MREŽA - ODVODNJA OTPADNIH VODA	
Broj kartografskog prikaza:	2.E	Mjerilo kartografskog prikaza: 1:2000
Odluka predstavničkog tijela o izradi plana (službeno glasilo):	"Županijski glasnik", br. 11/15	Odluka predstavničkog tijela o donošenju plana (službeno glasilo): "Županijski glasnik", br.
Javna rasprava (datum objave):		Javni uvid održan: od: do:
Pečat tijela odgovornog za provođenje javne rasprave:	Odgovorna osoba za provođenje javne rasprave:  Gordana Vuković, dipl.ing.arh.	
Suglasnost na plan prema članku 108. Zakona o prostornom uređenju ( Narodne novine br.153/13)		
Pravna osoba/tijelo koje je izradilo plan: URBANISTIČKI INSTITUT HRVATSKE d.o.o. Frane Petrića 4, 10000 Zagreb, tel. 01/4804-300, fax. 01/4812-708		
Pečat pravne osobe/tijela koje je izradilo plan:	Odgovorna osoba:  mr.sc. Ninoslav Dusper, dipl.ing.arh.	
Odgovorni voditelj izrade nacrtu prijedloga plana: Dunja Ozvatić, dipl.ing.arh.	Stručni tim u izradi plana: Dunja Ozvatić, dipl.ing.arh. Petra Igro, dipl.ing.arh. Nikola Adrović, mag.ing.aedif.	
Pečat predstavničkog tijela:	Predsjednik predstavničkog tijela:  ime, prezime i potpis	
Istovjetnost ovog prostornog plana s izvornikom ovjerala:	Pečat nadležnog tijela:  ime, prezime i potpis	