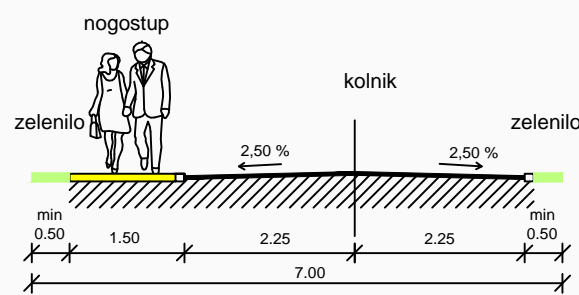


# NAČELNI KARAKTERISTIČNI POPREČNI PRESJECI CESTA MJ 1:100

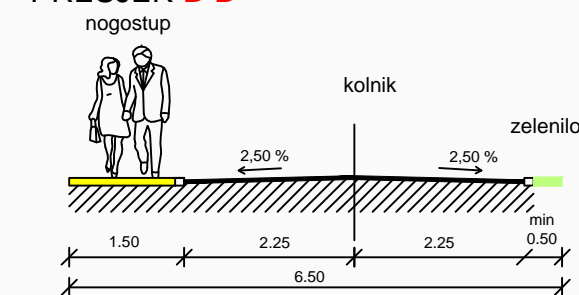
## GLAVNA ULICA

### PRESJEK A-A



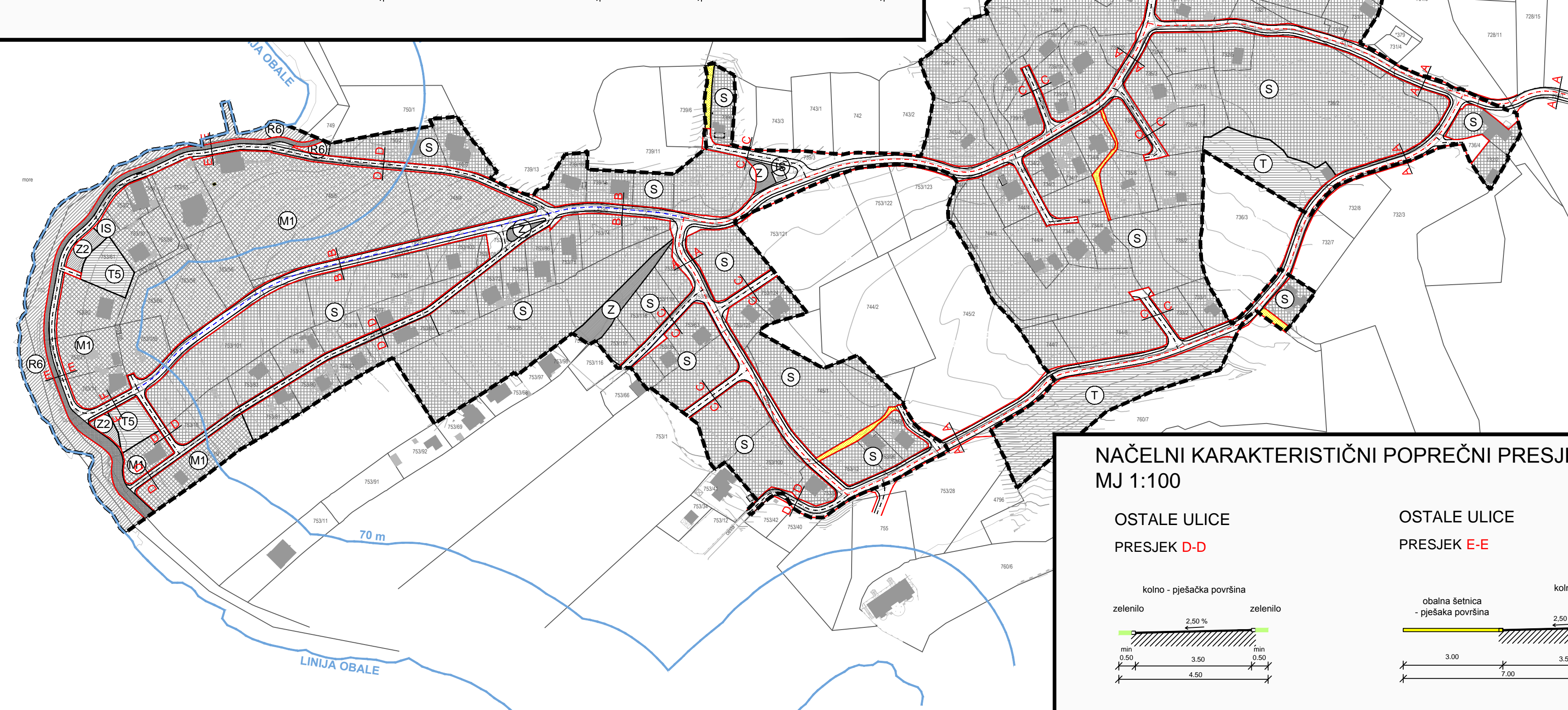
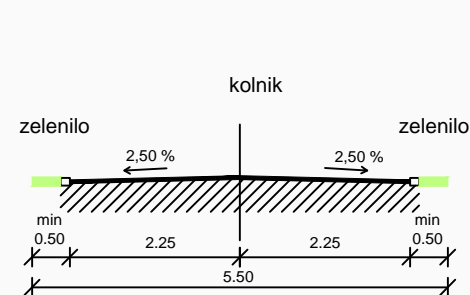
## SABIRNA ULICA

### PRESJEK B-B



## OSTALE ULICE

### PRESJEK C-C



## GRANICE

- GRANICA OBUHVATA
- LINIJA OBALE

## RAZVOJ I UREĐENJE NASELJA

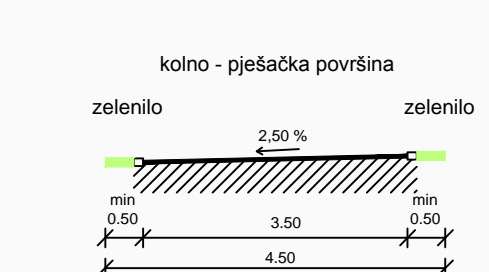
- (S) STAMBENA NAMJENA
- (M1) MJEŠOVITA NAMJENA  
M1 - PRETEŽITO STAMBENA
- (R6) SPORTSKO-REKREACIJSKA NAMJENA  
R6 - UREĐENA PLAŽA
- (Z) ZELENE POVRŠINE
- (IS) POVRŠINE INFRASTRUKTURNIH SUSTAVA

## PROMET

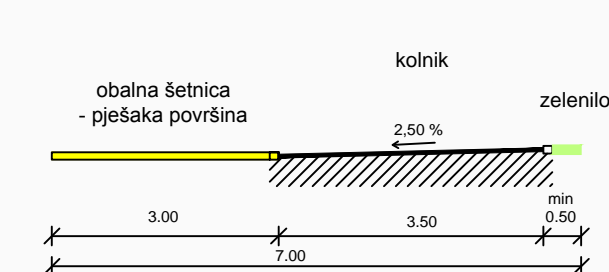
- GRANICA ČESTICE PROMETNE POVRŠINE
- PJEŠAČKI NOGOSTUP, KOLNO-PJEŠAČKE I/ILI KOLNE POVRŠINE UNUTAR ČESTICE PROMETNE POVRŠINE
- GLAVNA ULICA
- SABIRNA ULICA
- OSTALE ULICE
- PJEŠAČKA POVRŠINA
- LUNGOMARE
- A1 - A1 OZNAKA PRESJEKA PROMETNE POVRŠINE

# NAČELNI KARAKTERISTIČNI POPREČNI PRESJECI CESTA MJ 1:100

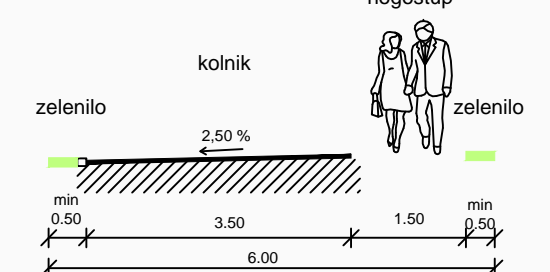
## OSTALE ULICE PRESJEK D-D




## OSTALE ULICE PRESJEK E-E



## OSTALE ULICE PRESJEK F-F



# URBANISTIČKI PLAN UREĐENJA DIJELA GRAĐEVINSKOG PODRUČJA DUBAC-VARSAN



## PROMETNA, ULIČNA I KOMUNALNA INFRASTRUKTURNA MREŽA - PROMET

Županija:	LIČKO - SENJSKA	
Općina:	GRAD NOVALJA	
Naziv prostornog plana:	URBANISTIČKI PLAN UREĐENJA DIJELA GRAĐEVINSKOG PODRUČJA DUBAC-VARSAN	
Naziv kartografskog prikaza:	PROMETNA, ULIČNA I KOMUNALNA INFRASTRUKTURNA MREŽA - PROMET	
Broj kartografskog prikaza:	2.1.	Broj kartografskog prikaza: 1:2000
Odluka o izradi prostornog plana (službeno glasilo):	"Županijski glasnik Ličko-senjske županije br. 11/15"	Odluka predstavničkog tijela o donošenju plana (službeno glasilo):
Javna rasprava (datum objave):		Javni uvid održan:
Pečat tijela odgovornog za provođenje javne rasprave:		Odgovorna osoba za provođenje javne rasprave:
Pravna osoba/tijelo koje je izradilo plan:		
<b>ZONA 100 d.o.o.</b> Zagreb, Frane Petrića 4, tel. 01/4804-330, fax. 01/4812-708		
Pečat pravne osobe/tijela koje je izradilo plan:		Odgovorna osoba:
		mr.sc. Ninoslav Dusper, dipl.ing.arh.
Odgovorni voditelj izrade plana: Tamara Mihinjač Pleše, dipl.ing.arh.		
Stručni tim u izradi plana: Tamara Mihinjač Pleše, dipl.ing.arh. Dunja Ožvatić, dipl.ing.arh. Vilma Stopfer, mag.ing.kraj.arh.		Ana Topić, dipl.ing.arh. i urb. Nikola Adrović, mag.ing.aedif. Karlo Žebčević, mag.oecol.et.prot./mag.ing.agr. Dean Vučić, ing.geod. mr.sc. Nikola Terzija, dipl.ing.el
Pečat predstavničkog tijela:		Predsjednik općinskog vijeća:
		(ime, prezime i potpis)
Istovjetnost ovog prostornog plana s izvornikom ovjerava:		Pečat nadležnog tijela:
		(ime, prezime i potpis)

PRIJEDLOG PLANA

