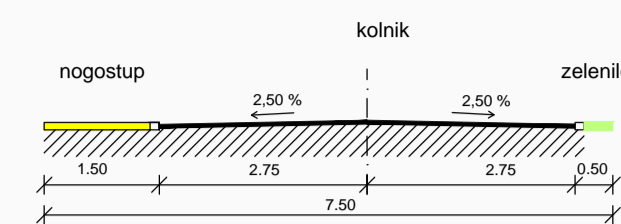
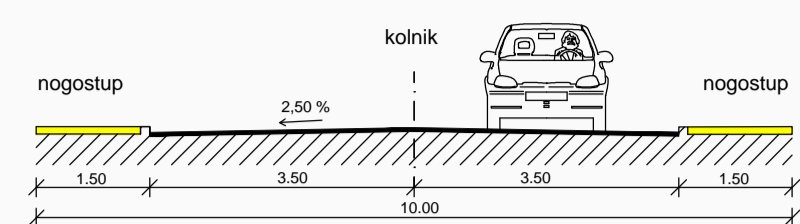


SEKCIJA S-Z

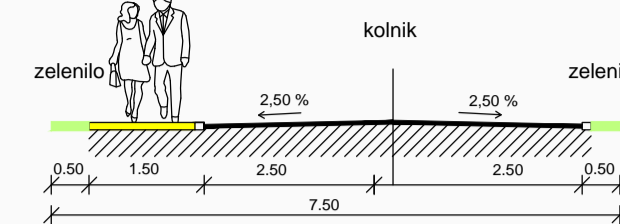
NAČELNI KARAKTERISTIČNI POPREČNI PRESJECI CESTA
 MJ 1:100
 POSTOJEĆA GLAVNA MJESNA ULICA Ž-6274
 PRESJEK A-A



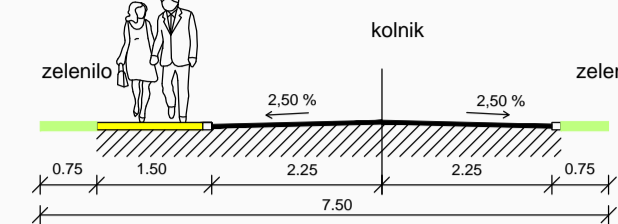
PLANIRANA OBILAZNICA NASELJA
 PRESJEK B-B



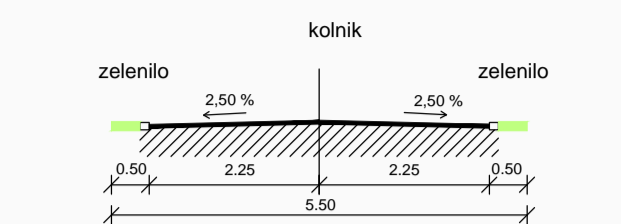
SABIRNE ULICE
 PRESJEK C-C



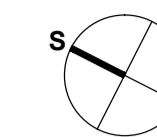
OSTALE ULICE
 PRESJEK D-D



POSTOJEĆE ULICE - REKONSTRUKCIJA
 PRESJEK E-E



URBANISTIČKI PLAN UREĐENJA
 NASELJA STARA NOVALJA
 - IZMJENE I DOPUNE -



SEKCIJA S-Z

SEKCIJA J-I

GRANICE

GRANICA URBANISTIČKOG PLANA UREĐENJA

ZAŠTIĆENO OBALENO PODRUČJE
 pojas na kopnu 70 metara od obalne linije

CESTOVNI PROMET

GLAVNA MJESNA ULICA

PLANIRANA OBILAZNICA NASELJA

SABIRNA ULICA

OSTALE ULICE

POSTOJEĆE KOLNO-PJEŠAČKE POVRŠINE

PJEŠAČKE POVRŠINE

OZNAKA PRESJeka CESTE

POMORSKI PROMET

LUČKO PODRUČJE - KOPNENI I MORSKI DIO

LUKA OTVORENA ZA JAVNI PROMET LOKALNOG ZNAČAJA

IZMJENE I DOPUNE:

- izmjene i dopune u skladu sa odlukom o izradi:
 "analiza postojećeg prometnog sustava te korekcije i planska rješenja novih prometnica"

URIJEDLOG PLANA

Županija:	LIČKO - SENJSKA ŽUPANIJA
Općina:	GRAD NOVALJA
Naziv prostornog plana:	IZMJENE I DOPUNE URBANISTIČKOG PLANA UREĐENJA NASELJA STARA NOVALJA
Naziv kartografskog prikaza:	PROMETNA, ULIČNA I KOMUNALNA INFRASTRUKTURNA MREŽA - PROMETNA MREŽA
Broj kartografskog prikaza:	2.A
Mjerilo kartografskog prikaza:	1:2000
Odluka predstavničkog tijela o izradi plana (službeno glasilo):	Odluka predstavničkog tijela o donošenju plana (službeno glasilo):
"Županijski glasnik", br. 11/15	"Županijski glasnik", br. 11/15
Javna rasprava (datum objave):	Javni uvid održan:
	od:
	do:
Pečat tijela odgovornog za provođenje javne rasprave:	Odgovorna osoba za provođenje javne rasprave:
	Gordana Vuković, dipl.ing.arh.
Suglasnost na plan prema članku 108. Zakona o prostornom uređenju (Narodne novine br.153/13)	
Pravna osoba/tijelo koje je izradilo plan: URBANISTIČKI INSTITUT HRVATSKE d.o.o. Frane Petrića 4, 10000 Zagreb, tel. 01/4804-300, fax. 01/4812-708	
Pečat pravne osobe/tijela koje je izradilo plan:	Odgovorna osoba:
	mr.sc. Ninoslav Dusper, dipl.ing.arh.
Odgovorni voditelj izrade nacrtu prijedloga plana: Dunja Ozvatić, dipl.ing.arh.	
Stručni tim u izradi plana: Dunja Ozvatić, dipl.ing.arh. Petra Igr, dipl.ing.arh. Nikola Adrović, mag.ing.aedif.	Dean Vučić, ing.geod. Karlo Žebčević, mag.oecol.et. prot.nat./mag.ing.agr.
Pečat predstavničkog tijela:	Predsjednik predstavničkog tijela:
	ime, prezime i potpis
Istovjetnost ovog prostornog plana s izvornikom ovjerala:	Pečat nadležnog tijela:
ime, prezime i potpis	

SEKCIJA J-I

