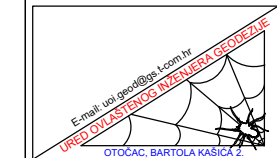
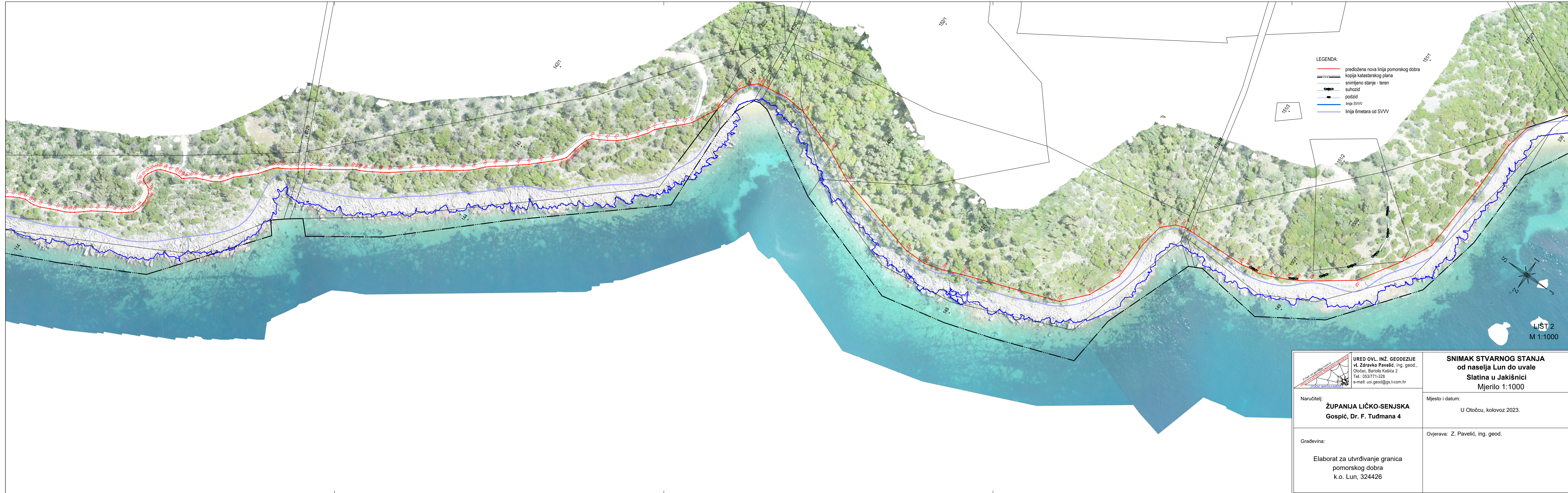



- LEGENDA:
- predložena nova linija pomorskog dobra
  - kopija katastarskog plana
  - snimljeno stanje - teren
  - suhozid
  - podzid
  - linija SVV
  - linija 6metara od SVV

LIST 1  
M 1:1000

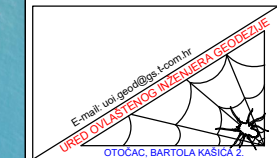
 <p>URED OVL. INŽ. GEODEZIJE        vl. Zdravko Pavelić, ing. geod.,        Otočac, Bartola Kašića 2        Tel.: 053/771-328        e-mail: uoi.geod@gs.t-com.hr</p>	<p><b>SNIMAK STVARNOG STANJA        od naselja Lun do uvale        Slatina u Jakišnici</b>        Mjerilo 1:1000</p>
<p>Naručitelj:  <b>ŽUPANIJA LIČKO-SENJSKA        Gospić, Dr. F. Tuđmana 4</b></p>	<p>Mjesto i datum:        U Otočcu, kolovoz 2023.</p>
<p>Gradevina:        Elaborat za utvrđivanje granica        pomorskog dobra        k.o. Lun, 324426</p>	<p>Ovjerava: Z. Pavelić, ing. geod.</p>



- LEGENDA:
- predložena nova linija pomorskog dobra
  - kopija katastarskog plana
  - snimljeno stanje - teren
  - suhozid
  - podzid
  - linija SVVV
  - linija 6metara od SVVV



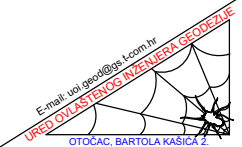
LIST 2  
M 1:1000

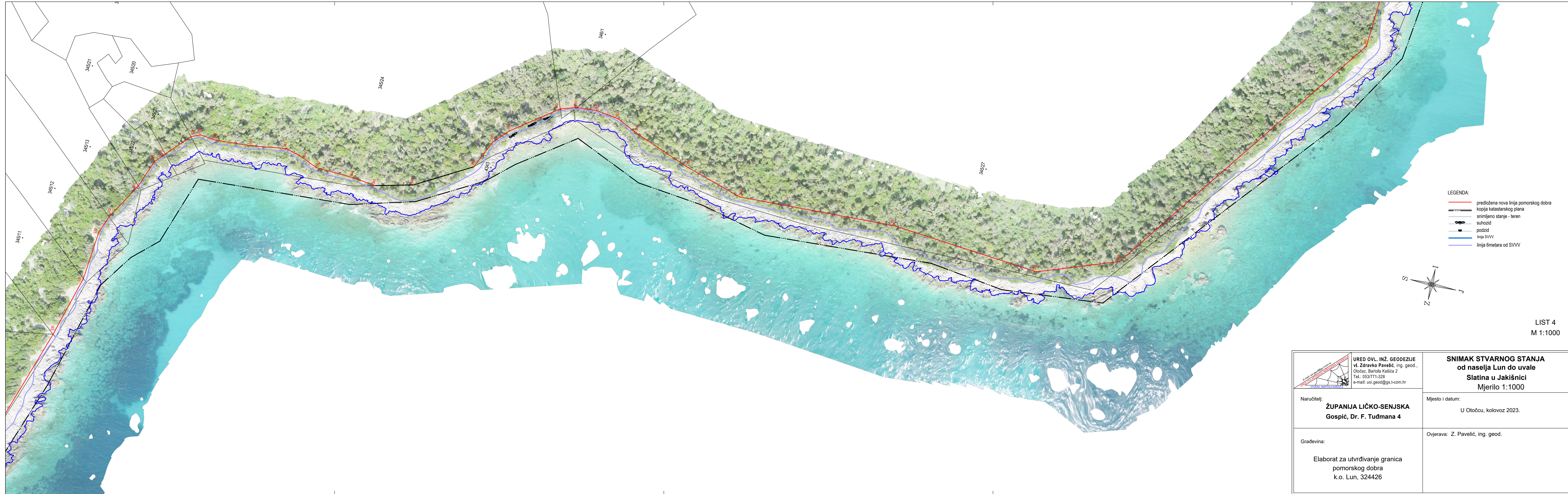
 <p>URED OVL. INŽ. GEODEZIJE        vl. Zdravko Pavelić, ing. geod.,        Otočac, Bartola Kašića 2        Tel.: 053/771-328        e-mail: uoi.geod@gs.t-com.hr</p>	<p><b>SNIMAK STVARNOG STANJA        od naselja Lun do uvale        Slatina u Jakišnici        Mjerilo 1:1000</b></p>
<p>Naručitelj:  <b>ŽUPANIJA LIČKO-SENJSKA        Gospić, Dr. F. Tuđmana 4</b></p>	<p>Mjesto i datum:        U Otočcu, kolovoz 2023.</p>
<p>Gradevina:        Elaborat za utvrđivanje granica        pomorskog dobra        k.o. Lun, 324426</p>	<p>Ovjerava: Z. Pavelić, ing. geod.</p>



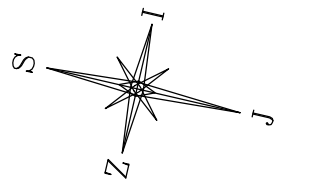
- LEGENDA:
- predložena nova linija pomorskog dobra
  - - - - kopija katastarskog plana
  - snimljeno stanje - teren
  - suhozid
  - podzid
  - linija SVVV
  - linija 6metara od SVVV

LIST 3  
M 1:1000

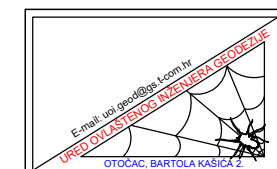
	<p>URED OVL. INŽ. GEODEZIJE          vl. Zdravko Pavelić, ing. geod.,          Otočac, Bartola Kašića 2          Tel.: 053/771-328          e-mail: uoi.geod@gs.t-com.hr</p>	<p><b>SNIMAK STVARNOG STANJA          od naselja Lun do uvale          Slatina u Jakišnici          Mjerilo 1:1000</b></p>
<p>Naručitelj:  <b>ŽUPANIJA LIČKO-SENJSKA          Gospić, Dr. F. Tuđmana 4</b></p>		<p>Mjesto i datum:          U Otočcu, kolovoz 2023.</p>
<p>Gradevina:          Elaborat za utvrđivanje granica          pomorskog dobra          k.o. Lun, 324426</p>		<p>Ovjerava: Z. Pavelić, ing. geod.</p>



- LEGENDA:
- predložena nova linija pomorskog dobra
  - - - kopija katastarskog plana
  - snimljeno stanje - teren
  - suhozid
  - podzid
  - linija SVV
  - linija 6metara od SVV

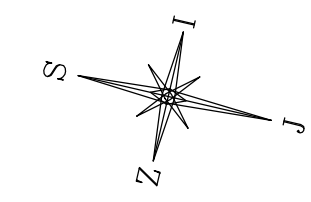


LIST 4  
M 1:1000

 <p>URED OVL. INŽ. GEODEZIJE vl. Zdravko Pavelić, ing. geod., Ološac, Bartola Kašića 2 Tel.: 053/771-328 e-mail: uoi.geod@gs.t-com.hr</p>	<p><b>SNIMAK STVARNOG STANJA od naselja Lun do uvale Slatina u Jakišnici Mjerilo 1:1000</b></p>
<p>Naručitelj: <b>ŽUPANIJA LIČKO-SENJSKA Gospić, Dr. F. Tuđmana 4</b></p>	<p>Mjesto i datum: U Otočcu, kolovoz 2023.</p>
<p>Gradjevina:  Elaborat za utvrđivanje granica pomorskog dobra k.o. Lun, 324426</p>	<p>Ovjerava: Z. Pavelić, ing. geod.</p>

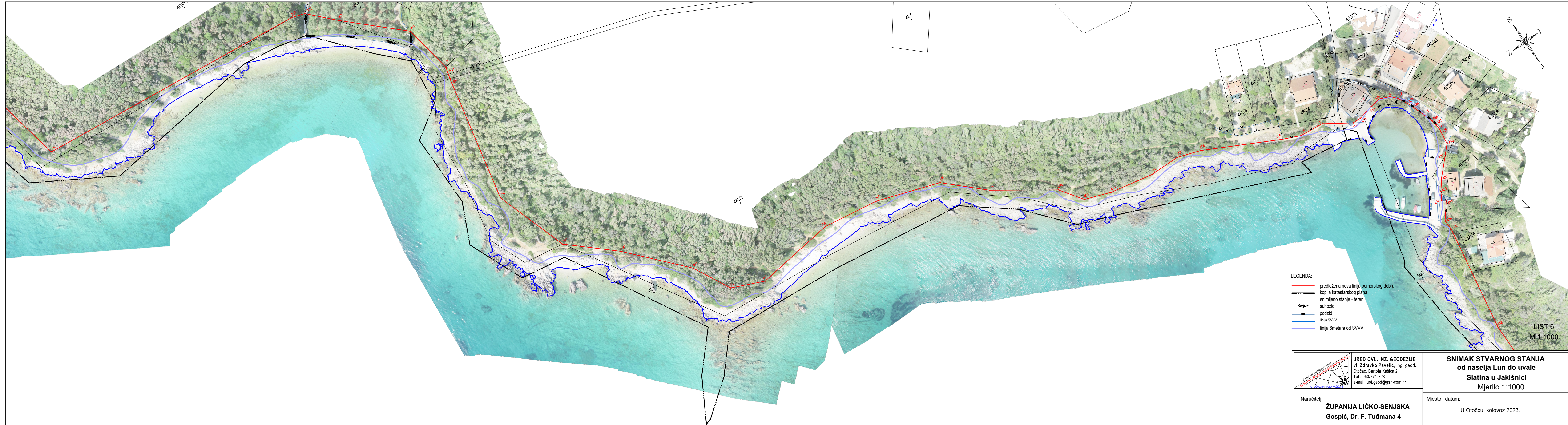


- LEGENDA:
- predložena nova linija pomorskog dobra
  - - - - - kopija katastarskog plana
  - snimljeno stanje - teren
  - suhozid
  - podzid
  - linija SVV
  - linija 6metara od SVV



LIST 5  
M 1:1000

<p>URED OVL. INŽ. GEODEZIJE vl. Zdravko Pavelić, ing. geod., Ološac, Bartola Kašića 2 Tel.: 053/771-328 e-mail: uoi.geod@gs.t-com.hr</p>	<p><b>SNIMAK STVARNOG STANJA od naselja Lun do uvale Slatina u Jakišnici Mjerilo 1:1000</b></p>
<p>Naručitelj: <b>ŽUPANIJA LIČKO-SENJSKA Gospić, Dr. F. Tuđmana 4</b></p>	<p>Mjesto i datum: U Otočcu, kolovoz 2023.</p>
<p>Gradevina:  Elaborat za utvrđivanje granica pomorskog dobra k.o. Lun, 324426</p>	<p>Ovjerava: Z. Pavelić, ing. geod.</p>



- LEGENDA:
- predložena nova linija pomorskog dobra
  - kopija katastarskog plana
  - snimljeno stanje - teren
  - suhozid
  - podzid
  - linija SVVV
  - linija 6metara od SVVV

<p>URED OVL. INŽ. GEODEZIJE        vl. Zdravko Pavelić, ing. geod.,        Ološac, Bartola Kašića 2        Tel.: 053/771-328        e-mail: uoi.geod@gs.t-com.hr</p>	<p><b>SNIMAK STVARNOG STANJA        od naselja Lun do uvale        Slatina u Jakišnici        Mjerilo 1:1000</b></p>
<p>Naručitelj:  <b>ŽUPANIJA LIČKO-SENJSKA        Gospić, Dr. F. Tuđmana 4</b></p>	<p>Mjesto i datum:        U Otočcu, kolovoz 2023.</p>
<p>Gradevina:        Elaborat za utvrđivanje granica        pomorskog dobra        k.o. Lun, 324426</p>	<p>Ovjerava: Z. Pavelić, ing. geod.</p>

